

# KANADA GEZİ REHBERİ

F. Ünal TOKTAŞ  
unaltoktas.com  
Ocak-2020

## 1) GENEL BİLGİ :

### 1-1) BAYRAK:

Kanada Bayrağı, yanlarda iki adet kırmızı dikey şerit ve ortasında beyaz zemin üzerinde kırmızı renkte ve 11 adet sivri uçlu akçaağaç yaprağından oluşur. 1921 yılında kabul edilmiştir. Kanada'nın ormanları ve özellikle akçaağacı çok meşhurdur. Bu ağaç ekonomik anlamda da önemlidir.



### 1-2) KANADA HARİTASI:

Güneyinde boydan boya Amerika Birleşik Devletleri, doğusunda Atlantik Okyanusu, kuzeyinde Arktik Okyanusu ve Grönland adası, batısında ile Pasifik Okyanusu yer alır.



**1-3) SLOGANI:**

Sloganı, "A MARI USQUE AD MARE" yani, "OKYANUSTAN OKYANUSA KADAR" 'dır. Zira hakikaten Atlantik okyanusundan Pasifik okyanusuna kadar uzanmaktadır.

**1-4) NÜFUSU :**

Yaklaşık 36 milyon kişidir( 2017). Ancak yüzölçümü olarak dünyanın ikinci büyük ülkesi olduğu için, nüfus yoğunluğu, kilometrekare alan başına 3,41 kişi olup, dünyanın en tenha ülkelerinden birisidir. Nüfus yoğunluğu bakımından Dünya'da 225'inci sıradadır. Bu sebeple de Dünya'nın öteki ülkelerinden sürekli göçmen almaktadır. Nüfusun yaklaşık % 18 'si göçmenlerden oluşmaktadır.

**1-5) YÜZÖLÇÜMÜ :**

Yaklaşık 10 milyon kilometrekare olup, Dünya'nın en büyük yüzölçümlü ülkesi olan Rusya'dan sonra ikinci en büyük yüzölçümlü ülkesidir. Türkiye'den yaklaşık 12,8 kat daha büyüktür.

**1-6) COĞRAFYASI:**

Kanada genelde dört fiziksel bölgeyi ayrılabilir: Kuzeyde sürekli buzla örtülü alanlar ve bir tundra bölgesi; güneye doğru ormanlarla örtülü ve Kanada Kalkanı adı verilen bölge; Kanada Kalkanı' nın batısında uçsuz bucaksız çayırliklar; en batıda Kıyı Dağları ile Kayalık Dağları. Kuzeyde sürekli buzla örtülü alanlarla tundra bölgeleri, arktik adalarla daha ilerisinde ağaç yetişmeyen çizgiye kadar Kuzey Kanada'yı da içerir. Kuzey Amerika kıtasının en kuzeyindeki ülkedir. Büyüklüğü, Büyük Okyanustan, Kuzey Arktik denizine kadar 9.98 milyon kilometre karedir. Bu özelliğiyle, yüzölçümü bakımından dünyanın en büyük 2. ülkesidir. Amerika Birleşik Devletleri ile Kanada'nın ortak sınırı dünyanın en uzun kara sınırını oluşturur. Kanada'nın topraklarında çoğunlukla ormanlar ve bunun yanı sıra Rocky Dağları'ndaki tundra hakimdir. Nüfusun beşte dördü de güney sınırına yakın yaşamaktadır. Kanada'da zaman genellikle soğuk ya da çok ciddi kış soğuklarıyla geçer, ancak Kanada'nın güneyindeki alanlar yaz aylarında bir o kadar da sıcak olur.

**1-7) BAŞKENTİ:**

Başkenti, Ottawa' dır. Bu şehrin nüfusu yaklaşık 950.000 kişidir. Fakat en büyük şehri Toronto olup, bu şehrin nüfusu ise, 2.8 milyon' dur.

**1-8) DİL, DİN VE İRK:**

**Dil** : 07.07.1969 yılından beri, resmi dili Fransızca ve İngilizce' dir. Bu diller resmi diller olarak birbirine eşittir. Parlamentoda her iki dilde tartışma yapılabilir. Kanunlar her iki dilde

yazılır. Ancak bir istisna olarak, Quebec eyaletinin resmi dili Fransızcadır. Fransızca Dili Beyannamesi, Fransızcanın kullanımını koruyan kurallar ortaya koyar ancak bir yandan da İngilizce ve yerli dillerini konuşanlara da çeşitli haklar verir.

Ancak ülke çok geniş olduğu ve birçok topluluk bulundurduğu için şu diller de kullanılmaktadır. Krice, Guçince, İnuinnaq İnitçesi, Doğu Kanada İnitçesi, Batı Kanada İnitçesi, Kuzey Slaveyçe, Güney Slaveyçe, Tlinçonca

**Din :** Kanada'da, diğer çoğu Amerika ülkelerinde olduğu gibi, en yaygın din Hristiyanlık'tır. En yaygın mezhep, Katolik'tir. Katolikler nüfusun %42'sini oluştururlar. İkinci sırada, %40'lık oran ile Protestanlar gelir. Buna karşılık, Kanada nüfusunun %23.9' u ise, herhangi bir dine inanmamaktadır.

**İrk :** Nüfusun dağılımı, %76.7 Beyaz, %14.2 Asyalı, %4.3 Yerli, %2.9 Siyahi, %1.2 Latin Amerikalılar, %0.5 Karışık, %0.3 diğer'dir.

### 1-9) EĞİTİM :

Ekonomik Kalkınma ve İşbirliği Örgütü'nün (OECD) 2012 raporlarına göre Kanada dünyanın en eğitimli ülkesidir. Kanadalı yetişkinlerin yüzde 51'i en az bir lisans düzeyinde kolej ya da üniversite derecesinde eğitime sahiptir. Bundan dolayı ülke yetişkinlerin yükseköğretim düzeyinde eğitim alması bakımından dünya genelinde birinci sıradadır. Kanada gayri safi yurt içi hasılasının (GDP) %5.3' ünü eğitime harcar. Ülke yatırımını ağırlıklı olarak yükseköğretime yapar (2014 yılı verisine göre, öğrenci başına 20 000 ABD dolarından daha fazla) yaşları 25'ten 64'e kadar olan yetişkinlerin yüzde 89'u lise derecesine eşdeğer bir eğitime sahiptir, OECD ortalaması ise yüzde 75' dir.

### 1-10) YÖNETİM ŞEKLİ:

**Federal Hükûmet:** Kanada parlamenter demokrasi ve anayasal monarşi ile yönetilen bir federasyondur. Devlet Başkanı ve hükümdarı "Kanada Kraliçesi" sıfatı ile Kraliçe II. Elizabeth'dir. Kraliçe'nin Kanada'daki temsilcisi Genel Vali'dir ve genellikle emekli olmuş eski politikacılar veya diğer seçkin Kanadalılar arasından Başbakan önerisiyle Kraliçe tarafından atanır. Genel Vali, siyaset dışı bir figür olup, Avam Kamarası ve Senato'nun çıkardığı kararnamelere kraliyet onayını sağlamak, devlet belgelerini imzalamak, parlamento toplantılarını resmen açıp kapatmak ve seçimler öncesi parlamentoyu feshetmek gibi görevleri vardır. Hem Kraliçe hem de Genel Vali çok az yetkiye sahip sadece göstermelik yöneticilerdir ve hemen her zaman Hükûmet Başkanı Başbakan'ın tavsiyesi doğrultusunda hareket ederler. Bu devlet başkanının siyasi sorumsuzluğunun bir sonucudur. Siyasi sorumluluğu olmayan devlet başkanının bu gibi yetkileri birer şekli/sembolik yetkidir.

Devletin yasama kolu seçilmiş Avam Kamarası ve Başbakan önerisiyle Genel Vali tarafından atanmış Senatörlerin dahil olduğu Senato'dan oluşur. Senato'da 105 Senatör vardır. Bunların 24'ü Ontario'dan, 24'ü Quebec'den, 24'ü deniz eyaletlerinden (10 Yeni

İskoçya, 10 New Brunswick, 4 Prince Edward Adası), 24'ü batı eyaletlerinden (6'şar Manitoba, Britanya Kolumbiyası, Saskatchewan, Alberta), 6'sı Newfoundland'den ve birer kişi de Northwest Territories, Yukon, Nunavut bölgelerindedir. Kanada'daki katı parti disiplini Başbakan'a Parlamento'dan geçen hemen her yasa üzerinde yüksek kontrol gücü verir.

Başbakan Avam Kamarası için seçimlerin yenilenmesine kendi takdiri ile karar verir ancak bu bir önceki seçimlerden 5 yıldan daha geç olamaz.

Genel Vali Başbakan'ı biçimsel olarak atar, atanmış kişi genellikle Avam Kamarası'nda en fazla sandalyeye sahip partinin başkanıdır. Daha sonra Başbakan Avam Kamarası ve senatodaki partileri arasından uzlaşmayla belirlenmiş olanlarının Bakanlar Kurulu'na atamasını yapar.

Kanada'da üç büyük ulusal parti vardır: merkezci Liberal Parti, sağ-kanat Muhafazakâr Parti, ve demokratik sosyalist Yeni Demokrasi Partisi. Bölgesel parti Bloc Québécois Quebec'de birçok sandalyeyi elinde tutar, ayrılıkçı amaçlı ve temelde sosyal demokrat bir partidir. Başka küçük partiler de mevcuttur. Fakat Avam Kamarası'nda nadiren sandalye kazanırlar. Benzer şekilde bağımsız adaylar da nadiren seçilirler.

Muhafazakar Parti, şu anki başbakan 'ın Justin Trudeau ve şu anda azınlık hükûmeti olarak görev yapmaktadır. Hükûmet kurabilen diğer tek parti bir önceki hükûmeti kuran Liberal Parti'dir. Son yıllarda Kanada ABD'ye göre sol görüşe daha yakın bir toplum olarak düşünülmekteyse de Ocak 2006'daki seçimlerde ABD yanlısı Muhafazakar Parti başarılı olmuş, ancak aldıkları oylar sadece azınlık hükûmeti kurmaya yeterli olmuştur.

Devletin yargı erki federal ve eyalet düzeyinde çeşitli mahkemelerden oluşur. Hem federal hem de eyalet mahkemelerinin kararları Yüksek Mahkeme'de temyiz edilebilir.

Kanada Birleşmiş Milletler, İngiliz Milletler Topluluğu, Frankofon, NATO, G8, OECD ve APEC üyesidir.

**Eyalet ve Bölgeler** : Kanada 10 eyalet ve 3 bölgeye ayrılmıştır. Eyaletlerin federal yönetimden geniş oranda özerkliği varsa da bölgelerin bağımsızlığı daha azdır.

Eyaletler, Kanada'nın sosyal programlarının çoğundan (örneğin sağlık sistemi, eğitim ve refah) sorumludur; ve toplamda federal hükûmetten daha fazla gelir toplarlar. Federal hükûmetin politikalarından muaf tutulabilirler, ancak bu federal gelirlerden alınan payın kaybı riskini de taşır. Ceza kanunları kesinlikle federal hükûmetin sorumluluğu altında olan az sayıdaki alanlardan biridir ve suç ve ceza Kanada'nın çoğunda tek biçimlidir.

**Eyalet Hükûmetleri** : On eyaletin eyalet başbakanı tarafından yönetilen seçilmiş yasama kolu vardır, eyalet başbakanları federal başbakanla aynı şekilde seçilirler. Ayrıca her eyaletin federal başbakan tarafından atanmış ve Kraliçe'yi temsil eden göstermelik birer vali yardımcısı vardır.

Çoğu eyalette federal düzeydeki partilerin karşılığı olan eyalet düzeyinde partiler vardır. Ancak NDP dışında eyalet düzeyi partiler ile federal düzeydekilerin arasında resmi bir bağ yoktur. Bazı eyaletlerde Saskatchewan Partisi ve Labrador Partisi gibi yerel politik partiler de bulunur.

Quebec'deki politik durum diğerlerinden çok farklıdır, partiler arasındaki en belirgin fark, Québécois Partisi tarafından temsil edilen ayrılıkçılık ile Quebec Liberal Partisi tarafından

temsil edilen federalciliktir. Bu iki parti haricinde sağ görüşlü Quebec Demokratik Eylem Partisi (ADQ) ve sol görüşlü İlerici Güçler Birliği (UFP) adlı küçük partiler de Quebec'de faaliyet göstermektedir. Ancak bunlardan sadece ADQ şimdiye kadar Quebec meclisine üye sokabilmiştir...

**Bölgesel Hükümetler:** Anayasa yerine Parlamento kuruldukları için bölgeler eyaletlerden daha az siyasi güce sahiptirler. Bunun sonucu olarak bölgeler Parlamento'da eyaletlere eşit temsil edilmezler.

Bölgelerin devlet başkanlarına komisyoner denir. Her ne kadar eyaletlerdeki yardımcı valilere eşit düzeyde olsa da Kraliçe'nin temsilcisi değildirler. Federal hükümet tarafından atanırlar.

Yukon'un eyalet meclisleriyle aynı şekilde çalışan kendi bir meclisi vardır, fakat diğer iki bölge siyasal partisiz uzlaşma yönetimi sistemi kullanırlar. Bu yöntemde her aday seçimlerde bağımsız olarak yarışır, ve bölge başbakanı adaylar arasından ve adaylar tarafından seçilir.

Federal hükümet ve bölgesel hükümetler arası ilişkiler her zaman gergin olmuştur. Hükümetler arası uzlaşmazlıkların çoğu kaynakların kullanımı ve finansman hakkında olmuştur. Kişi başına gelire göre bölgeler Kanada'da en yüksek oranda olsa da, bölgelerdeki yoksulluk oranı sosyal yalıtım, mal sağlamadaki aşırı zorluk ve maliyet, işlerin yıpratıcılığı ve sosyal problemlerden dolayı devamlı yüksek olmuştur.

### **1-11) PARA BİRİMİ VE EKONOMİSİ :**

Kanada'nın para birimi CAD (Kanada Doları)'dır. 1 CAD = 0,75 \$ ve 1 CAD = 3,55 TL 'dir ( Haziran-2018) Kanada dolarının banknotu 5 CAD ile başlamakta , 500 CAD 'a kadar çıkmaktadır. Demir paralar 1 Centten başlayıp 2 CAD' a kadar çıkmaktadır. Kanada paraları , Bank of Canada (Kanada Bankası) tarafından basılmaktadır.

Kanada, ticaretin büyük çoğunluğunu A.B.D ile yapmaktadır. Bu yüzden A.B.D Dolarında ki çıkışlar Kanada dolarını da etkilemektedir.

Kanada doları 1858 beri Kanada'da kullanılan resmi para birimidir. Uluslararası kısa CAD, 1 dolar 100 sente (cent ¢) bölünmüştür, yerel kullanım sembolü ¢C. Kanada doları dünya çapında ABD doları, Avro (Euro), İngiliz sterlini ve Japon Yen'inden sonra en çok işlem gören para birimidir.

Kanada, G-8 ve G-20 üyesi ve dünyanın en büyük 11. ekonomisidir. Dış ticaretinde ağırlıklı olarak doğal kaynaklar ve kereste ihracatı ön plana çıkmaktadır. En önemli ticaret ortakları ABD, Çin ve Meksika'dır. Son yüz yıl içinde imalat, madencilik ve hizmet sektörlerindeki büyüme Kanada ekonomisinin lokomotifini oluşturmuştur; kereste ve petrol ön plana çıkmış, ülke, net enerji ihracatçısı konumuna gelmiştir. Kanada, dünyanın belli başlı buğday ve kanola tedarikçileri arasındadır. Dünyanın en büyük çinko ve uranyum üreticisidir. Ayrıca, petrol ve doğal gaz rezervleri bakımından dünyada ilk sıralarda yer almaktadır. Ayrıca uzun

bir kıyı şeridine sahip olan Kanada dünyanın sekizinci büyük ticari balıkçılık ve deniz ürünleri sanayine sahiptir.

1,5 trilyon ABD Dolarını aşan GSYİH'si ve kişi başına düşen yıllık yaklaşık 43,000 ABD Doları düzeyindeki gelir seviyesiyle, dünyanın en müreffeh ülkeleri arasındadır.

## **2) KANADA'NIN POZİTİF YÖNLERİ:**

Sayılmayacak kadar çoktur, şöyle ki;

2-1) Dünya'nın en medeni ülkelerinden birisidir.

2-2) Dünya'nın en eğitimli ülkelerinden birisidir. Avrupa Birliği ortalamasından da yukarıdadır.

2-3) Refah düzeyi ve yaşam standartları çok yüksektir.

2-4) Kanadalılar dost canlısı ve sosyal insanlardır.

2-5) Çok göçmen ( özellikle nitelikli göçmen) alan bir ülke olarak, göçmenlere karşı çok iyi bir hoşgörüsü vardır.

2-6) Şehircilik anlayışı çok gelişmiş olup, yatay doğrultuda bir yapılaşma vardır. Yakındaki bir dağdan daha yüksek yapılaşmaya izin verilmemektedir. Şehirler tertemiz ve bakımlıdır.

2-7) Şehirler, binalar ve alışveriş merkezleri engellilerin yaşaması ve sokağa çıkması için çok elverişlidir.

2-8) Kanada genel olarak güvenli bir ülkedir. Suç işleme oranı düşüktür.

2-9) Kanada tabiatında fotoğrafçılık çok iyidir. Özellikle sonbaharda, pastırma yazı denilen mevsimde, ağaç ve ormanların rengârenk fotoğraflarını çekilmesi tavsiye edilir.

2-10) Trafikte herkes kurallara uymaktadır. Özellikle yayalara karşı saygı üst sıradadır. Çok gerekmedikçe korna çalınmamakta ve gürültü kirliliği yapılmamaktadır.

## **3) KANADA'NIN NEGATİF YÖNLERİ:**

Her ülke gezi rehberinde bu bahisleri işliyorum. Ancak düşünmeme rağmen, bu ülkenin olumsuz bir yönünü bulamadım. Bu ülkenin genelde iklim olarak çok soğuk olması bile, turistlere cazip gelebilir.

## **4) KISA KANADA TARİHİ:**



Kanada, Aborjinlerin binlerce yıldır yaşadığı bir alan olmuştur. 15. yüzyıl sonlarında, İngiliz ve Fransız kolonileri Atlantik kıyısı civarlarında ilk kolonilerini kurmaya başladılar. Bölge daha sonralarında ise tamamen İngilizlerin kontrolüne girmiştir. Ancak Birleşik Krallık, başta Kuzey Amerika kıtası olmak üzere, bugünkü Kanada'yı da oluşturan topraklardaki gücünü, çeşitli savaşlarla, 18. yüzyılın sonlarından itibaren kaybetmiştir.

Avrupalılar tarafından ilk ziyaret 1000 yılı civarında, kısa bir süreliğine Newfoundland'e yerleşen Vikingler tarafından yapılmıştır. Kolonici Avrupalılar, 16. yüzyılın sonu 17. yüzyılın başı gibi Kanada'ya geldi. 1763'de Yedi Yıl Savaşı'ndan sonra Fransa, Karayip Adaları'nı tutup Kuzey Amerikan kolonisi Yeni Fransa'yı Büyük Britanya'ya bırakmaya karar verdi. Amerikan Devrimi'nden sonra Büyük Britanya'ya sadık olanlar Kanada'ya yerleştiler.

1 Temmuz 1867'de İngiliz Kuzey Amerika Yasası'nın geçmesiyle Büyük Britanya, Kuzey Amerikan kolonisi dört eyaletinden oluşan federasyona kendini yerel yönetim hakkı verdi. Bu eyaletlerden "Kanada" ikiye ayrılıp Quebec ve Ontario eyaletlerini meydana getirdi, diğer iki eyalet de New Brunswick ve Yeni İskoçya'ydı. Kanada Konfederasyonu terimi bu birleşimi ifade eder ve genellikle sonuçlanan federasyon için de kullanılır. Diğer İngiliz koloni ve bölgeleri de kısa zamanda Konfederasyon' a bağlandılar. 1880'de Kanada, Newfoundland ve Labrador dışında, şu anki alanına sahipti. Dominyon'un tüm ilişkilerinin kontrolü Westminster Tüzüğü ile 1931'de ve 1982'de Kanada Anayasası'nın kabulü ile sağlandı.

20. yüzyılın ikinci yarısında, çoğunluğu Fransızca konuşan Quebec eyaletinin bazı vatandaşları 1980 ve 1995'teki iki referandum ile bağımsızlık kazanmaya çalıştılar. Her iki referandum da Quebecois Partisi liderliğindeydi ve ilki %60, ikincisi %50.6 hayır oyu ile reddedildi.

Quebec, Montreal, Ottawa, Kingston, Toronto Niagara şelalesi hattı



**Montreal :**

Montreal (Telaffuz: Monreal) ya da Fransızca Montréal, Quebec eyâletinin en büyük, Kanada'nın ise ikinci büyük kentidir. Kent, Paris'in ardından dünyanın Fransızca konuşan en büyük ikinci kentidir. Kent merkezinin nüfusu 1,9 milyon olmakla birlikte, Montreal Metropolitan Bölgesinin nüfusu, 2011 yılı itibarıyla 3,824,221 dir.


Quebec eyaletinin güneybatısında yer alan Montreal, eyâletin başkenti Quebec' in 270 km güneybatısında, federal başkent olan Ottawa' nın ise 190 km doğusunda kalır.

Kent, Ottawa ve Saint Lawrence Nehirleri' nin birbirine karıştığı noktada, Montreal Adası üzerinde yer almaktadır. Bu haliyle Montreal, Büyük Göller' i Atlas Okyanusu'na bağlayan Saint Lawrence Denizyolu üzerinde önemli bir liman kentidir.

**Mont Royal Tepesinden Montreal**

**Montreal Yer Altı Şehri:** Kanada kışın çok soğuk olduğu için, insanlar genelde yer altı şehri diye bilinen yer altındaki yaşam, alışveriş ve eğlence yerlerinde zaman geçirmektedir.







## Montreal Botanik Bahçesi



Bahçe girişi





Bahçe girişi



Göldeki ejderha heykeli





**Montreal Olimpiyat Stadyumu:** Montreal'de bulunan ve 1976 Yaz Olimpiyatları'na ev sahipliği yapmış stadyumlardan birisidir. Stadyum, Kanada'da beyzbol ve Kanada Futbolu maçlarına ev sahipliği yapmaktadır. Eğik kulesi ile meşhurdur. Stadyumun inşası esnasında yaşanan grev özellikle kulesinin tamamlanmasında büyük gecikmeye ve aksaklıklara neden olmuştur. Bu yüzden çatı için gerekli malzeme 1982'ye kadar Fransa'da bir depoda çürümeye terk edilmiştir. 1987 yılında kule ve çatı kısmı tamamlanabilmiştir.



Kuleden çekilen fotolar







Trois-Rivieres şehrinde kurulu olan kağıt müzesi Borealis Müzesi  
Ana kağıt makinası





St. Lawrens nehrinden fabrikaya suyu çeken pompa kulesi



Bahçe içinde mezarlıklar





Cap-Sante kasabasında, bir dağ evi





Kanada' da pastırma yazında ( sonbahar) rengarenk ağalar (Cap-Sante kasabası)



**Sainte-Anne-de-Beaupré Bazilikası:**

Kanada'nın Qubeck eyaletinde, Saint Lawrence Nehri boyunca, Quebec City'nin 30 kilometre doğusunda ve Kanada'nın beş ulusal mabedinden biri olan bir bazilikadır. Katolik



Kilisesi tarafından hasta ve özürlüleri tedavi etme mucizeleriyle kredilendirilmiştir. Her yıl ortalama yarım milyon hacı tarafından ziyaret edilmektedir. En yüksek ziyaret tarihi her yıl 26 temmuz tarihi olup, bu tarih Saint Anne (doğruluğu şüpheli Hıristiyan ve İslam geleneğine göre Meryem'in annesi ve İsa'nın büyük annesidir) bayramıdır.



Yukarıda Saint Anne ve Meryem heykeli ve arkada kilise, altta kilisenin içi



Bazilikanın pencere vitraylarından birisi



Bazilikanın kubbesi





### Montmorency Şelalesi:

Quebeck şehrinin kuzey doğusunda 12 km uzaklıktadır. Bu şelale, Montmorency nehrinin, Saint Lawrence nehrine döküldüğü yamaçta bulunmaktadır. 83 metre yüksekliğinde olup Niagara şelalesinden 30 metre daha yüksektir.



### Qubeck Eyaleti:

Avrupa' dan Kanada' ya ilk gelen göçmenler Fransız olup ilk defa 1541 yılında kaşif Jacques Cartier buraya 400 adet adamı ile gelmiştir. Bu tarihten yaklaşık 1763 yılına kadar bu bölgeyi Fransa yönetmiştir.

Bu eyalette Fransa'nın etkisi çok fazladır. Bu etki yüzyıllardan beri süregelmiştir. Çünkü bu eyaletin ana dili Fransızca' dır. Kanada' da ana dili Fransızca olan tek eyalet burasıdır. Fransa çok uzun yıllardan beri bu eyaletin Kanada' dan bağımsız bir eyalet olmasını istemiştir. Bu konuda Fransa Cumhurbaşkanı General Degaul ' de çok uğraş vermiştir. Ancak ne gariptir ki, 1995 yılına yapılan referandum sonucunda halkın % 50,58 ' si (2,362,648 kişi) evet ve 49.42'si (2,308,360) ise hayır oyu vermiştir. Yani çok az bir farkla bağımsızlık kabul edilmemiştir. Çünkü az bir oranla Dünya üzerinde belli bir adı ve prestiji olan Kanada' ya bağlı olmak istemişlerdir.

Günümüzün Québec toplumu, sahip olduğu gelişmiş eğitim sistemi ve herkesin ücretsiz faydalanabildiği sağlık sistemiyle modern ve dayanışmacı bir toplum görüntüsü vermektedir. Québec, demokrasiye dayanan bir siyasî sisteme sahiptir. Geniş ve çeşitlilik gösteren ekonomisi gücünü zengin doğal kaynakların yanı sıra büyüyen bilgi teknolojileri sektörü ve diğer çeşitli endüstri kollarından almaktadır. İhracat-ithalat performansı, Québec'i, Dünya'nın en iyi 20 ekonomisi arasına sokmuştur. Québec, birbirinden çok büyük farklılıklar gösteren 17 bölgeye ayrılmıştır.

### **Quebeck Şehri:**

Québec, (veya Ville de Québec) Kanada'nın Québec eyaletinin başkenti olup 2005 yılı nüfus sayımına göre şehir sınırları içindeki nüfusu 528,595 kişidir. Metropolitan alanda ise 717,600 (2005) kişi yaşamaktadır. Montreal'den sonra başkenti olduğu aynı adlı Québec ilinin ikinci büyük şehridir. Şehrin tarihi eski merkezi (Vieux-Québec), Meksika hariç, Kuzey Amerikadaki halen surları olan tek şehirdir ve de 1985'ten beri UNESCO'nun Dünya Miras Listesi'nde yer almaktadır. Şehir Kuzey Amerika'nın en eski şehirlerinden olup kuruluş yılı 1608'dir. Şehir, uluslararası alanda Kış Karnavalı ve de silueti ile kentle özleşmiş tarihi otel Château Frontenac Oteli ile ünlüdür. Şehir'deki diğer görülmeye değer yerleri arasında Montmorency Şelaleleri ve de Sainte-Anne-de-Beaupré Bazilikası yer almaktadır.

Quebeck şehrinin sembol binalarından olan Frontenac Şatosu






Kanada Tarih Müzesi (dıştan)



Müzenin giriş holü



Eski şehir merkezinde bir bina cephesindeki duvar resmi



### Parc Jacques-Cartier (Parkı):

Jacques-Cartier Park, Ottawa Nehri boyunca, Quebec, Kanada'da bulunan Gatineau'da bir parktır. Kuzeybatı Geçidi'ni ararken Ottawa Nehri'nin ağzına gelen Fransız kaşif Jacques Cartier adına yaptırılmıştır. Gittiğimiz yıl olan 2017 yılı Quebec şehrinin kuruluşunun 150 yılına denk gelmiş olup bu yıldönümü için, bu park aşağıdaki gibi tekrar düzenlenmiştir.





Bu parkta bulunan öteki enteresan bitki şeklindeki motifler





### **Ottawa:**

Ottawa, Kanada'nın başkenti ve dördüncü büyük kentidir. Ottawa Vadisi'nde kurulan kent, Ontario eyâletinin güneydoğu ucundadır ve hemen Québec eyaleti sınırındadır. Ottawa ve nehrin karşısındaki Québec'de bulunan Gatineau şehri birlikte Ulusal Başkent Bölgesi'ni (metropolitan alan) oluşturur. Toronto'nun 400 kilometre doğusunda, Montreal'in ise 250 kilometre batısında yer almaktadır.

Ottawa aynı zamanda Kanada'da iki resmi dile (İngilizce ve Fransızca) sahip olan tek kenttir. İngilizce ve Fransızca dilleri hukuken eşittir ve bütün resmi belgelerde, kamusal alanlarda (sokak ve yer adları gibi) birlikte kullanılmaları zorunludur. Ottawa'da halkın %32' sinin anadili Fransızca' dır.

Şehir aynı zamanda, Québec ve Ontario eyâletlerini ayıran önemli bir su yolu olan Ottawa Nehri'nin kıyısında kurulmuştur. ABD, Avustralya ya da Meksika'nın aksine, Kanada'da bir "federal başkent bölgesi" bulunmamaktadır ve Ottawa eyâlet içinde bir belediye bölgesidir. Ottawa kentinin nüfusu 808.391 iken, Ottawa bölgesinin nüfusu 1.146.790'dır.



Ottawa Parlamento Binası ve Barış Kulesi ( 150 yıl kutlaması )

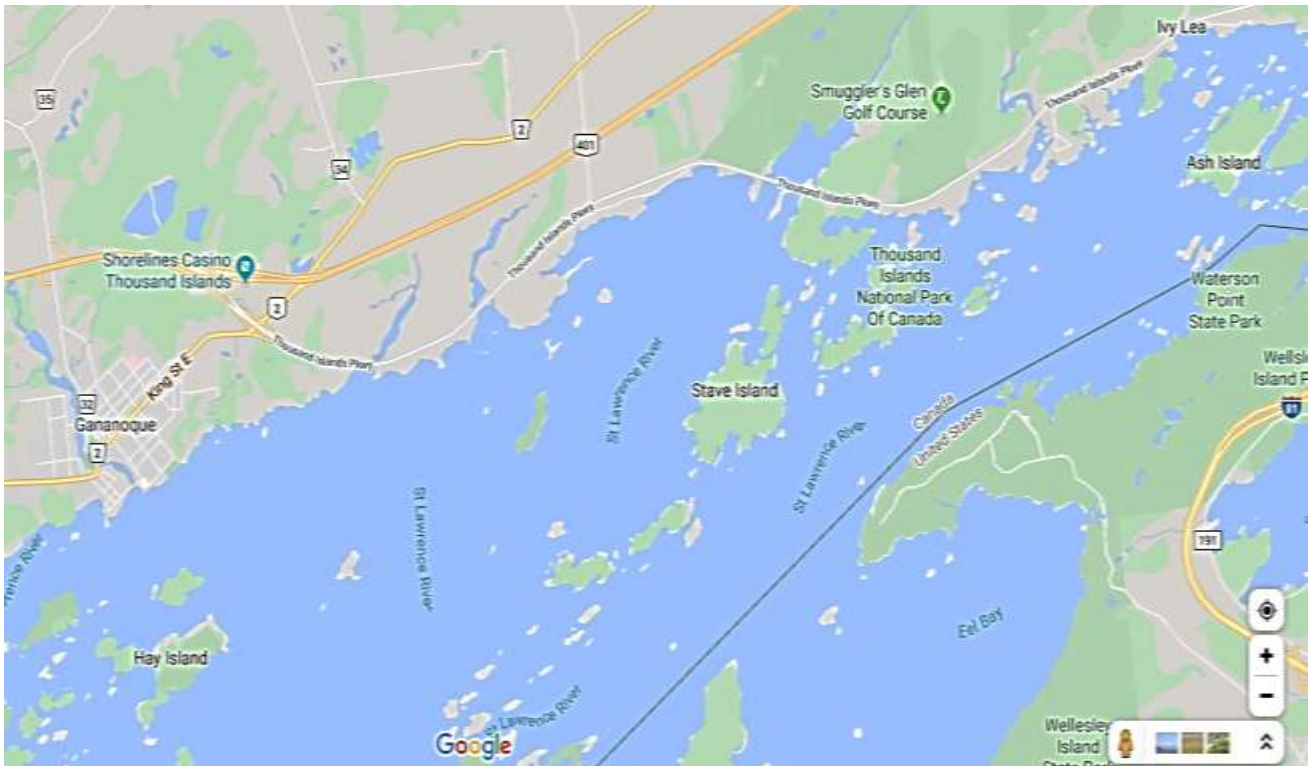


Kanada Parlamentosu Doęu Binası



## Bin Adalar ( Thousands Islands) ( Mile-İles):

Bin Adalar, Thousand of Islands hem ABD hem Kanada sınırları içinde, Saint Lawrence nehri üzerinde yaklaşık 1864 adadan oluşan bir takımadalar grubudur. Kingston, Ontario'dan aşağı doğru 50 mil uzanmaktadır. Kanada sınırı içinde kalan adalar Ontario eyaletine, Amerika sınırında olanlar Newyork eyaletine bağlıdır. Krokisi ve haritası aşağıdadır.





**Boldt Şatosu** :Bu şatosu olup ilginç de bir hikâyesi var. Bir oteller zincirinin sahibi olan George Boldt, 1902 yılında çok sevdiği karısı için bir adayı satın alıp, üzerine şato yaptırmaya başlar. Adanın adı da “Heart” (Kalp) adası olur. Ancak karısının ömrü bu adayı görmeye yetmez, adam da hayata küser ve inşaat yarım kalır. Hatta ölmeden önce vasiyet olarak bu şatoya dokunulmamasını ister. Yıllarca inşaat o şekilde kalır, insanlar zarar vererek pek çok parçasını çalarlar. En sonunda Amerika ve Kanada ortak bir karar alarak 1977 de bu adayı müzeye çevrilir.





Küçük adalar üzerinde kurulu evler



## Kingston Şehri:

Kanada'nın Ontario eyaletinde yer alan ve Frontenac ilçesinde yer alan bir şehirdir. Kanada'nın ilk başkenti olarak bilinen Kingston, Ontario Gölü'nün St. Lawrence Nehri'ne bağlantı noktasında yer alır. Toronto-Montreal yolunun ortasında bir duraklama noktası olan şehir, bir liman kentidir. Liman kenti olmasının yanı sıra Kingston aynı zamanda tarihsel özellikleri ile de dikkatleri çeker. Kingston, sayısız kiliseleri, eski binaları, resimsel mahalleleri ile Kanada'nın en tarihi şehirlerinden biridir. Ziyaretçilerini büyüleyen Fort Henry Ulusal Tarih Şehri, Kraliyet Harp Okulu, yemyeşil bahçeleri, tarihi yapısı ile Kanada'nın ilk başbakanının evi olan Bellevue House, 1851 yılında tamamlanan ve günümüze kadar korunan Rideau Kanalı, uzunluğuyla dikkat çeken Mary Katedrali, eski bir Protestan kilisesi olan George Anglikan Katedrali, ziyaretçilerine ilginç gelebilecek Jeoloji Miller Müzesi, Kingston'un en ünlü kurumlarından biri olan Kingston Hapishanesi (müze), tıp tarihine ilişkin eserlerin yer aldığı Kingston Sağlık Hizmetleri Müzesi, Murney Kulesi, Cataraqui Nehri ve LaSalle Causeway Köprüsü gezilip görülecek yerler arasında yer alır.

### Kingston Belediye Binası







### **Toronto:**

Toronto, Kanada'nın en büyük şehri ve ticaret merkezi, Ontario eyâletinin başkentidir. Nüfusu yaklaşık 6 milyondur ve genelde İngilizce konuşulur. Nüfusunun %54'ünü göçmenler oluşturur; Chinatown, Greektown, Koreantown, Little Italy, Little Portugal gibi azınlık mahalleleri vardır. Denizden yüksekliği 76 metredir.

Gelişmiş bir ulaşım ağına sahiptir; yeraltında alışveriş merkezleri ve metro istasyonları vardır. Son derece güvenli bir yerdir, suç oranları çok düşüktür. Niagara şelaleleri'ne, Ottawa, Montreal, ABD'ye oldukça yakındır.

En önemli simgesi "CN Tower"dır. "Rogers Centre" (eski adıyla "Skydome") şehrin merkezindedir. Güneyinde Ontario Gölü vardır. Dünyanın en büyük hayvanat bahçelerinden biri olan "Toronto Zoo" doğusundadır.

Şehrin futbol ve basketbol takımları ABD'de görev yapar. Basketbol takımı NBA'de, futbol takımı ise NFL'de oynar. Aynı zamanda ülkenin de tek beyzbol takımı olan bluejays de oyunlarını burada oynamaktadır.

Şehirde gelişmiş bir kütüphane sistemi vardır. Her mahallede kütüphane bulunmaktadır ve özellikle soğuk havalarda insanlar vaktinin çoğunu kütüphanelerde geçirmektedir.



Otelimiz Eaton Chelsea çatısından Toronto' gece manzarası







### Toronto CN Tower:

553 metre uzunlukta olup, dünyanın ikinci en yüksek üçüncü TV kulesidir (2019). Bu sıralama içinde, yaşanan en yüksek binalar yoktur. Yalnız TV kuleleri sıralamasıdır.

Kanada'da yer alan bina Ontario'daki Toronto şehrinde bulunmaktadır ve şehrin simgesi konumundadır. Kanada Ulusal Demiryolu Şirketi tarafından yaptırılmıştır. Kule içerisinde 50'den fazla restoran bulunmaktadır. Ayrıca kule tepesinin zemininin bazı kısımları camlıdır. Buradan ziyaretçiler aşağıya bakabilirler





Kuleden nehir tarafının görünüşü





### Niagara Şelalesi:

Niagara Şelaleleri Kuzey Amerika'nın doğusunda, ABD ile Kanada sınırı arasında, Niagara Nehri'nin üzerinde bulunur. 3 büyük şelaleden oluşur. Horseshoe (Atnalı Şelalesi) bunların en büyükleridir. American Falls ve Bridal Veils Fall diğer iki küçük şelalelerdir.

Niagara Şelalesi'nden yarım dakikada 168.000 m<sup>3</sup> su akar. Kuzey Amerika'nın en büyük şelalesi olan Niagara, 10.000 yıl önce Kuzey Kutbu'ndan gelen buz kütlelerinin yol açtığı çöküntülerdir. Şelalenin çevresi Niagara Şelaleleri Parkıdır ve kardeş şehirler olan Niagara Falls-Ontario ve Niagara Falls-New York tarafından doğal koruma altındadır. Niagara isminin yerli dilindeki "Onguiaahra" (düz) kelimesinden geldiği sanılmaktadır.

Nehir çevresindeki Nikola Tesla tarafından yapılan birkaç hidroelektrik santrali hem ABD hem Kanada için elektrik üretmektedir. Şelale çevresinde yapılabilecek aktiviteler, Niagara Parkından büyük şelaleyi ve havaya uçan suların oluşturduğu gökkuşağını izlemek, şelalenin altına kadar ilerleyen bot gezilerine katılmak, ortası sınır kabul edilen Rainbow köprüsünden diğer ülkeye geçmek veya gümrüksüz mağazalardan alışveriş yapmaktır. Niagara Şelalesi 1932 yılında tamamen donarak buz olmuştur.

Şelalenin Kanada tarafı Amerika tarafına nazaran daha gelişmiştir. Şelale bot turlarıyla ünlüdür.



Amerika tarafındaki Őelale



Kanada tarafındaki At nalı (HorseShoe) Şelalesi





Kanada tarafında şelaleler altına kadar yaklaşan tekne turları



Niagara Şelalesi Tekne Turu



## Atnalı Şelalesi



## Düşme riski altına foto çeken fotoğrafçılar





Niagara -on -The Lake kasabası



