

GÜNEY KORE GEZİ REHBERİ

F. Ünal TOKTAŞ
unaltoktas.com
Nisan-2021

GENEL BİLGİ:

1-1) BAYRAK VE ARMASI:



Güney Kore bayrağını oluşturan üç ana parçanın ilki arka plan rengi olan beyaz renktir. Bu beyaz renk, mutluluk, barış ve sevgiyi temsil etmektedir. İkinci kısım olan kırmızı ve mavi renkteki ying-yang deseni pozitif ve negatifin birbirini dengede tutan iki unsur olduğunu temsil ediyor. Üçüncü kısım olan bayrağın üzerinde bulunan uzunlu kısalı siyah çizgileri (trigramlar) tek tek açıklamak gerekirse; Sol üst köşedeki birbirinin benzeri olan üç çizgi **havayı**, sağ üst köşedeki iki kısa bir uzun ve iki kısıdan oluşan çizgiler **suyu**, sol alt köşedeki uzun, iki kısa ve uzun çizgilerden oluşan **ateşi**, sağ alt köşede bulunan eşit uzunluktaki 6 kısa çizgi ise **toprağı** temsil etmektedir.

Kore Cumhuriyeti Ulusal Amblemi ise, ülkenin ulusal bayrağındaki beş stilize yaprakla çevrili taeguk sembolünden ve ülkenin resmi Korece isminin, Korece karakterlerinden oluşan bir yazıtın bulunduğu bir şeritten oluşur. Taeguk barış ve uyumu temsil eder.

1-2) SLOGANI:

Korece: "홍익인간" ("弘益人間")

"İnsan dünyasında geniş çapta yardım / İnsanlığın Refahına Fedakârlık" 'dır.

1-3) HARİTASI:

Dünya'daki Yeri



Ayrıntılı Güney Kore haritası



Güney Kore yukarıdaki haritalardan da görüldüğü gibi Asya kıtasının doğusunda Sarı ve Japon Denizleri arasında kalan, kuzey batıdan güney doğuya doğru uzanan bir yarımadanın uç kısmında bulunmaktadır. Bu yarımadanın kuzey batı tarafında ise Kuzey Kore yer almaktadır.

1-4) YÜZÖLÇÜMÜ VE COĞRAFYASI:

Toplam yüzölçümü, 100.363 km² (38.750 sq mil) ' dir. Bu konuda Dünya' da 107' nci sıradadır. Türkiye yüzölçümünün 7,8 de biri kadardır.

Güney Kore'nin güney ve batı kıyıları çok girintili ve çıkıntılıdır. Birçok yarımada ve küçük adalarla çevrilmiştir. Bu kısımlarda, Busan ve İnchon en önemli limanlarındandır. Doğu bölümü dağlık olmasına rağmen, batı bölümü geniş alanlar, ovalar ve tepelerle kaplıdır. Doğu bölümünde tabii limanlar da yoktur. Genellikle dağlıktır. Fakat dağlar yüksek değildir. En yüksek dağı 1916 m ile Chiri San Dağı'dır. Önemli nehirleri arasında Nakdong, Han ve Incheon ırmakları sayılabilir.

1-5) BAŞKENTİ:

Güney Kore'nin başkenti Seul olup, en büyük şehridir. Dünyanın en kalabalık 13'üncü şehri olan Seul şehir merkezinin nüfusu yaklaşık 10 milyondur (2009). Dünyanın ikinci büyük metropolitan alanı olan Seul Ulusal Başkent Bölgesi, İncheon ve Gyeonggi'nin büyük bir kısmını kapsar ve 24,5 milyon nüfusu vardır. Güney Kore'nin nüfusunun yaklaşık yarısı bu bölgede yaşar.

Ülkenin kuzeybatısında, Han Nehri kıyısında, ırmağın ağzından 60 km içeride yer alır. Bir nehir limanı olarak taşıdığı önem nedeniyle 1394'te Kore'nin başkenti olmuş, kısa bir dönemin dışında (1399-1405) bu konumunu 1948'e kadar korumuştur. Ülkenin Kuzey ve Güney Kore olarak ikiye ayrılmasından (1948) sonra da Güney Kore'nin başkenti olan Seul, Kore dilinde başkent anlamına gelir. Resmi adının Yi hanedanı döneminde (1392-1910) Hansang, Japon yönetimi (1910-45) sırasında da Kyangsang olmasına karşın, her iki dönemde de halk arasında Seul adıyla anılmıştır. 1948'de Kore Cumhuriyeti'nin kurulmasından sonra resmen Seul adını almıştır. Seul metropolitan alanının yüzölçümü 605 km²'dir. Bu alanda UNESCO Dünya Mirasları'ndan üçü bulunmaktadır: Changdeokgung, Jongmyo Shrine ve Joseon Hanedanlığı'nın kraliyet mezarları.

Seul şehri 1988 yılında yaz olimpiyatlarını ve 2002 yılında da FIFA Dünya Kupası'nı ağırlamıştır. Dünya'daki ekonomik ve finansal merkezlerde ilk onun içerisinde yer alır ve Samsung, LG Grup, Hyundai ve Kia gibi önemli holdinglere ev sahipliği yapar.

1-6) NÜFUSU:

2019 yılı tahminine göre, 51.709.098 kişidir. Bu konuda Dünya' da 27 ' nci sıradadır. Nüfus yoğunluğu ise, 507 kişi/ km2 ' dir.

GÜNEY KORENİN EN BÜYÜK ŞEHİRLERİ			
NO	ADI	İLİ	NÜFUSU
1	SEUL	SEUL	9.904.312
2	BUSAN	BUSAN	3,448,737
3	INCHEON	INCHEON	2,890,451
4	DAEGU	DAEGU	2,446,052
5	DAEJEON	DAEJEON	1,538,394
6	GWANGJU	GWANGJU	1,502,881
7	SUWON	GYEONGGI	1,194,313
8	ULSAN	ULSAN	1,166,615
9	CAHANGWON	GÜNEY GYEONGSANG	1,059,241
10	GOYANG	GYEONGGI	990,073

1-7) KISA TARİHÇESİ:

Kore tarihi MÖ 3000 yılına kadar uzanır. Çin'in eline geçtikten sonra, Budizm ve Çinlilerin etkisinde kalmıştır. Daha sonraları yedinci yüzyıldan yirminci yüzyıla kadar değişik hanedanların idaresi altında bağımsız olarak yaşamıştır. 1910 yılında Japonlar Kore'yi işgal ederek koloni haline getirdiler. Bu durum, 1945 yılına kadar sürmüştür. II. Dünya Savaşı'nda Japonya'nın yenilmesinden sonra Güney Kore'yi ABD, Kuzey Kore'yi de SSCB işgal etmiştir. Böylelikle kuzeyde komünist, güneyde kapitalist rejim kurulmuş oldu. SSCB nin yıkılışı ve Komünizmin çöküşüne rağmen iki ayrı ülke durumunda yaşayan halklar tekrar birleşmemiştir.

Kore Yarımadası, Aşağı Paleolitik dönem kadar erken yerleşik bir yerdir. İlk krallığı, MÖ 7. yy'ın başlarında Çin kayıtlarında görülmüştür. Kore Üç Krallığının 7. yüzyılın sonlarında Silla ve Balhae ile birleştirilmesinin ardından Kore, Goryeo hanedanı (918-1392) ve Joseon hanedanı (1392-1897) tarafından yönetilmiştir. Ardından gelen Kore İmparatorluğu, 1910'da Japonya İmparatorluğu'na eklenmiştir. II. Dünya Savaşı'ndan sonra Kore, Sovyet ve ABD'nin yönettiği bölgelere ayrılmıştır. Ağustos 1948'de Kore Cumhuriyeti kurulmuştur. Kore Savaşı'nın 1953 yılında sona ermesinden sonra, ülke ekonomisi 1980 ve 1990 arasında dünyadaki kişi başına ortalama GSYH'deki en hızlı artışı kaydeden ülke olmuştur. Otoriter yönetim 1987'de sona ermiş olup ve ülke şu anda Asya'daki en üst düzey basın özgürlüklerinden birisine sahiptir. Güney Kore, OECD'nin Kalkınma Yardım Komitesi, G20 ve Paris Kulübünün bir üyesidir.

1-8) KORE SAVAŞI ÖZETİ:

Kore Savaşı Kuzey Kore'nin Güney Kore'ye saldırılması ile başlamıştır. Özellikle İkinci Dünya Savaşı sonrası Kuzey Kore Sovyetler Birliği'nin etkisinde kalırken, Güney Kore ise Amerika Birleşik Devletleri'nin etkisinde kalmıştır. Zamanla bu iki devlet birbirine rakip olmuştur. Farklı siyasi tarzları benimseyen iki devlet arasında bu rekabet iyice artırmış. Daha sonrasında savaş başlamasına neden olmuştur.

Kuzey Kore ve Güney Kore arasında yaşanan savaşa birçok farklı devlet taraf olmuştur. Kuzey Kore Çin ve Sovyetler Birliği yer alırken Güney Kore tarafında ABD, İngiltere, Kanada, Filipinler, Avustralya Yunanistan, Güney Afrika, Tayland gibi ülkeler bulunmaktaydı. Türkiye ise bu savaşta Birleşmiş Milletler tarafından asgari destek olarak Güney Kore'ye yanında yer almıştır. Türkiye Kore Savaşı'na Birleşmiş Milletler üyesi olarak NATO'ya üye olabilmek için katılmıştır.

25 Haziran 1950 tarihinde Kuzey Kore'nin Güney Kore'ye saldırması ile Kore Savaşı başlamıştır. Savaş 27 Temmuz 1953 tarihinde imzalanan ateşkes ile birlikte sona ermiştir. Birbirlerinin topraklarına sahip olmak isteyen Güney Kore ve Kuzey Kore Devletleri savaş sonunda da savaş başındaki 38' inci Enlem sınır kabul edilmiş ve iki devletinde sınırlarında herhangi bir değişme meydana gelmemiştir.

Dünya Açısından Önemi: Kore Savaşı dünya tarihi açısından önemli savaşlardan bir tanesidir. Birçok devletin katıldığı Kore Savaşı, Kuzey Kore ve Güney Kore arasında yapılmış olsa da sonuçları bakımından dünyaca önemli sonuçlara neden olmuştur. Kore Savaşı'ndan sonra tüm ülkelerde polis kavramı ortaya çıkmaya başlamış Türkiye'de savaş sonrasında 1952 yılında NATO üyesi olmuştur.

Kore Savaşı Nedenleri ve Sonuçları: Kore Savaşı başlangıcı Kuzey Kore ve Güney Kore'nin farklı sistemleri benimsemesi ile ortaya çıkmış bir sebepken Özellikle Sovyet Rusya ve Amerika arasında yaşanan soğuk savaş döneminde Kore'de iki ayrı hükümet oluşmuştur. Her iki hükümet de Kore üzerinde hak iddia etmiş, sınır hattı da bu iki büyük devlet tarafından kabul edilmemiştir. Kuzey Kore ve Güney Kore arasında daima bu çekişme meydana gelmiştir. Bunun üzerine 25 Haziran 1950 tarihinde Güney Kore topraklarına Sovyet ve Çin desteği alan Kuzey Kore saldırmıştır.

İki hükümet arasında 27 Temmuz 1953 tarihinde imzalanan ateşkes ile birlikte savaş sona ermiş. Savaş sonrasında iki hükümet için kararlar alınmıştır. Kararlardan biri olan 337 numaralı karara göre: 'atmosferde fezada ve su altına nükleer silah denemelerini yasaklanması hakkında anlaşma' sağlanmıştır. Kuzey Kore ve Güney Kore ikiye ayrılmış iki hükümet arasında savaş öncesinde de olduğu gibi 38'inci Enlem sınır kabul etmiştir.

Kore Savaşında Türkiye: Türkiye, TBMM'nin 30 Haziran 1950 tarihli oturumunda verilen karar çerçevesinde Kore'ye asker gönderdi. Kore'ye asker gönderme fikri, halihazırdaki hükûmetin (DP) politikası gereği, artan Sovyet Rusya tehdidine karşı NATO'ya üye olabilmek için bir fırsat olarak görüldü.

Tuğgeneral Tahsin Yazıcı komutasındaki 259 subay, 18 askeri memur, 4 sivil memur, 395 astsubay, 4414 erbaş ve er olmak üzere 5090 kişilik 1. Türk tugayı, 17 Eylül 1950'de İskenderun limanından hareket ederek 12 Ekim 1950'de öncü takım Busan limanına ulaştı ve 17 Ekim'de ana birliği de Busan' dan karaya çıktı. Aynı gün Busan' dan hareket ederek 20 Ekim'de Taegu'ya vardı. Burada Amerikan teçhizatıyla donatılarak talimlere başladı. Türk Tugayı bir müddet cephe gerisindeki komünist gerillalarla mücadele ettikten sonra süratle kuzeye doğru ilerlemekte olan Birleşmiş Milletler ordularına iştirak etti. 10 Kasım'da Taegu'dan hareket ederek 21 Kasım'da Kunuri' ye vardı ve Amerikan 9. Kolordusu' nun sağ kanadına konuşlandırıldı.

24 Kasım 1950 sabahı kuzeye Çin sınırına doğru ilerleme emrini alan tugay Kunuri' den hareket ederek Kaecheon, Sinnimni, Wawon boyunca Tokchon'a doğru yola çıktı. Ancak Çin Halk Gönüllü birlikleri cephenin arkasına sızmaya başladı. Durumu fark eden Amerika ve Güney Kore birlikleri ricat etmeye başladılar. Ancak Türk tugayına ricat emri geç ulaşmıştı. 1' inci Tabur'un etrafı kuşatıldı, 1. Tabur süngülü çatışmaya girmek zorunda kaldı. Ricat harekâtını sağlamak için sonuna kadar direnen 3. Tabur 9. Bölük imha edildi. Geri kalan Türk birlikleri ise Chongchon nehri boyunca geri çekildi.

Savaşın başından Temmuz 1953'teki ateşkese kadar geçen sürede toplam 14.936 Türk askeri Kore'de görev aldı. Bunların 721'i yaşamını yitirdi, 175'i kayboldu, 234'ü esir düştü ve 2147'si yaralandı. Böylelikle Türkiye yüzde 22'lik zayıf oranına ulaştı ve bu bakımdan ABD'nin ardından ikinci sırada yer aldı.

Aşağıda Güney Kore' nin Busan şehrindeki şehitlikteki Türk Mezarlığı görülmektedir.



1-9) ETNİK YAPISI:

Güney Kore'nin nüfusu oldukça homojendir, nüfusun neredeyse tamamı etnik Korelidir. Geri kalanı küçük Çinli azınlıklardır. Özellikle büyük şehirlerde yabancıların sayısı artmaktadır. Japonya'dan, ABD'den (ordu üyeleri dahil) ve Çin'den gelen insanlar hala küçük bir kesimi oluştursa da en büyük yabancı nüfusu temsil etmektedirler. Birçok yabancı uyruklu insan iş dünyasında veya diplomatik kurumlarda çalışmaktadır. On binlerce işçi Çin

ve Güneydoğu Asya'dan Kore'ye gelmeye devam etmektedir.

Önceleri Kore halkının Orta Asya insanları oldukları ve Sibirya'daki Baykal bölgesi, Moğolistan ve Sarı Deniz kıyı bölgelerinde yaşadıklarına inanılıyordu. Paleolitik dönem aletleri ve Kongju yakınlarındaki Sokchang'da bulunan diğer eserler, Baykal Gölü ve Moğolistan'dakilere oldukça benzer. 2017'de Uzak Doğu Rusya'daki Primorye kray'de bulunan kemiklerin genetik analizi, Korelilerin en az 7.700 yıldır bu bölgede yaşayan bir popülasyonla ilişkili olduğunu ortaya koydu. Bu Neolitik insanların genlerine Güneydoğu Asya'daki yerli tarımcılarda rastlandı. Bunlar modern Korelilerin genetik yapısını oluşturuyor.

1-10) DİN VE DİL:

Güney Korelilerin yüzde 40'tan fazlası bir dine inanmamaktadır. Ülkede en büyük din yüzde 24.2 ile Budizm, ardından yüzde 24 ile tüm Protestan Hristiyan mezhepleri ve yüzde 7.2 ile Katoliklerdir. Ayrıca İslam'ı veya Konfüçyüsçülüğü ve ayrıca Jeung San Do, Daesun Jinrihoe veya Cheondoism gibi yerel dini hareketleri benimseyen küçük azınlıklar var. Bu söz dizimsel dini hareketler bin yıllıktır ve Çin ve Batı inanç sistemlerinden ithal edilen görüşlerin yanı sıra Kore şamanizminden etkilenir.

Korece, nüfusun %99'u tarafından konuşulan Güney Kore'nin resmi dilidir. Korece, başka herhangi bir dile yakın olmaması yönüyle ilginçtir. Bazı dilbilimciler Korece'nin Japonca, Türkçe veya Moğolca gibi Altay dilleriyle akraba olduğunu savunur.

15. yüzyıla kadar Korece, Çince karakterlerle yazılmıştı. Bu yüzden eğitimli birçok Koreli hala Çince okuyabilmektedir. 1443'te Joseon Hanedanlığı'nın Büyük Kralı Sejong, Korece için Hangil denilen 24 harfli fonetik bir alfabe oluşturmuştur. Sejong, eserlerin daha kolay okunabilmesi için basitleştirilmiş bir yazı sistemi geliştirmek istemiştir.

1-11) GÜNEY KORE' NİN EKONOMİSİ:

Güney Kore ekonomisi, nominal olarak dünyanın 11. büyük ve satın alma gücü paritesi bakımından ise 13' üncü en büyük ekonomisi olup Asya'nın da dördüncü büyük ekonomisidir. Güney Kore karma bir ekonomi olup, ülke ekonomisine chaebol denilen aile konglomeratları hakimdir. Güney Kore fakir ve gelişmekte olan bir ülke iken Han Nehri Mucizesi ile yaşadığı büyük ekonomik kalkınma ile gelişmiş yüksek gelirli bir ülke haline gelmiştir. Güney Kore kendisi ile aynı ekonomik gelişmeyi sağlamış olan Tayvan, Singapur ve Hong Kong ile birlikte Asya Kaplanları olarak anılmaktadır. Bununla birlikte ülke 1997 Doğu Asya Mali Krizi'nden oldukça etkilenmiştir. Güney Kore G-20 ve OECD üyesi olup 21. yüzyılda dünyanın en büyük ekonomilerinden biri olma potansiyeline sahip sonraki 11 ülkelerinden birisidir.

Ekonomik kalkınma için, Japon ekonomik iyileşmesinin öncülüğünde olumlu politika yürütülmüştür. Kore Savaşı sırasında ve sonrasında Kore Yarımadasında Amerikan birliklerine lojistik sağlayan bir ülke olarak Güney Kore'nin titiz eğitim sistemi ve yüksek

eğitimli bir nüfusun kurulması, ülkenin yüksek teknoloji patlamasının ve hızlı ekonomik gelişmenin hızlandırılmasından büyük ölçüde rol oynamıştır. Güney Kore, nüfus artışını ve büyük bir iç tüketici pazarının oluşumunu engelleyen küçük topraklarında neredeyse doğal kaynaktan yoksun ve her zaman aşırı nüfusa sahip olmuş, ekonomisine kaynak oluşturmak için ihracata yönelik bir ekonomik stratejiyi benimsemiştir ve 2014'te Güney Kore, yedinci en büyük ihracatçı ve yedinci en büyük ithalatçı konumundadır. Kore Bankası ve Kore Kalkınma Enstitüsü düzenli olarak Güney Kore ekonomisinin önemli ekonomik göstergelerini ve ekonomik eğilimlerini yayınlamaktadır.

1997 Asya mali bunalımında, Güney Kore ekonomisi bir likidite krizine maruz kalmış ve IMF tarafından Güney Kore ekonomisi yeniden yapılandırılmıştır. Başkan Yardımcısı Kim Dae Jung'un ardışık DNomik politikasıyla modernize edilmiştir. Tarihi olarak, para destekleri, Kore'de yeni teknolojilerin kullanılmasına yardımcı olmuştur. Bilişim teknolojileri endüstrisinin gelişmiş, iyi bir kablolu ve kablosuz telekomünikasyon ağı sağlanmıştır. Güney Kore ekonomisi tüketici elektroniğinin küresel lideridir. Taşınabilir geniş bant ve akıllı telefon konusunda da önemli girdilere sahiptir. Güney Kore'nin LCD TV küresel pazar payı 2007'de %27 iken 2009'da %37'ye yükselmiş ve yakında Japonya'nın bir numaralı LCD TV tedarikçisi olarak Japonya'nın yerini alacaktır. Güney Kore ekonomisi 2015 BİT Gelişme Endeksi'nde ve 2015 Bloomberg Yenilik Endeksi'nde dünyada 1 numaraya yükselmiştir.

1-12) GÜNEY KORE TÜRKİYE SİYASİ İLİŞKİLERİ:

Türkiye ile Kore Cumhuriyeti (Güney Kore) arasındaki siyasi ilişkiler 11 Ağustos 1949 tarihinde ülkemizin Kore Cumhuriyeti'ni bağımsız bir devlet olarak tanımasıyla başlamıştır. Kore Savaşı'na katılmamız ikili ilişkilerimizde özel bir bağ yaratmıştır. Güney Kore kaynaklarına göre Türkiye, Kore Savaşı'na katılan 16 ülkeden asker sayısı bakımından dördüncü (21.212), şehit verenler bakımından üçüncü (966), toplam zayıat (yaralı ve savaş esirleri dahil) bakımından üçüncü (2.365) sıradadır. Savaşta şehit olan 462 askerimiz Kore'nin Busan kentinde bulunan BM Kore Anıtsal Mezarlığı'nda (UNMCK) yatmaktadır. Güney Kore halkı Türk halkını "kan kardeş" olarak nitelendirmektedir.

Kore Savaşı'na katılan Türk Tugayı, savaşa katılan askeri birlikler içinde öksüz ve yetim kalan Koreli çocuklar için okul inşa eden tek birliktir ve bu durum Kore halkı tarafından günümüzde dahi hatırlanmaktadır.

1957 yılında diplomatik ilişkiler kurulmuştur. 2012 yılında Stratejik Ortaklık seviyesine yükseltelen ilişkilerimiz düzenli karşılıklı üst düzey ziyaretlerle gelişmektedir.

TBMM'de ve Kore Ulusal Meclisi'nde karşılıklı olarak Parlamentolar arası Dostluk Grupları teşkil edilmiştir.

Türkiye ve Güney Kore, başta BM ve G20 olmak üzere uluslararası örgütlerde de yakın işbirliği içindedirler. Dışişleri Bakanları da 2013 yılında oluşturulan MIKTA platformu çerçevesinde sık sık bir araya gelmektedirler.

1-13) TÜRKİYE İLE EKONOMİK İLİŞKİLER:

Nüfus (milyon): 51,635,256

GSYİH (trilyon ABD\$): 1.62

Kişi Başına GSMH (ABD\$): 30.000

Başlıca Ticaret Ortakları: Çin, ABD, Japonya, Vietnam

Başlıca İhracat Kalemleri: Yarı iletkenler, elektronik cihazlar, mobil iletişim cihazları, ekran ve paneller (LED/LCD/OLED), elektrikli makine ve cihazlar, motorlu kara taşıtları, makine ve mekanik cihazlar, gemiler, rafine fosil yakıtlar ve petrokimya ürünleri, optik alet ve cihazlar, plastikler ve mamulleri, demir ve çelik, organik kimyasallar.

Başlıca İthalat Kalemleri: Fosil yakıtlar, elektrikli makina ve cihazlar, makina ve mekanik cihazlar, demir ve çelik, optik alet ve cihazlar, organik kimyasallar, metal cevherleri, cürüf ve kül, plastikler ve mamulleri, bakır ve mamulleri, motorlu kara taşıtları, gıda mamulleri.

İkili Ekonomik ve Ticari İlişkiler:

İkili Ticaretimiz (milyar Dolar)

Yıllar 2015 2016 2017 2018 2019

İhracatımız 0.56 0.52 0.58 0.92 0.88

İthalatımız 7.54 6.39 6.60 6.34 5.64

Ticaret Hacmi 8.1 6.91 7.19 7.26 6.53

Denge -6.98 -5.87 -6.02 -5,42 -4.76

Başlıca İhraç Ürünlerimiz: Sıvılaştırılmış hidrokarbon gazı (lastik hammaddesi), taşıt aksamaları, eczacılık ürünleri, elektrikli makine ve cihazlar, giyim eşyaları, bor ve diğer metal cevherleri, gıda maddeleri (fındık, deniz ürünleri, şekerlemeler, makarna, meyve suyu, baharatlar), dericilik ürünleri.

Başlıca İthal Ürünlerimiz: Cep telefonları, elektronik cihazlar, bilgisayar çipleri, LCD, LED ve OLED gösterge panelleri/ekranlar, motorlu taşıtlar, taşıt aksam ve parçaları, kazan, makine ve mekanik cihazlar, plastik mamulleri, gemiler, demir-çelik, optik alet ve cihazlar, demiryolu taşıtları ile aksam ve parçaları, kauçuk ve kauçuktan eşya ile dokumaya elverişli suni ve sentetik lifler.

Güney Kore ile 1 Ağustos 2012 tarihinde imzalanan "Serbest Ticaret Alanı Tesis Eden Çerçeve Anlaşma" (Çerçeve Anlaşma) ile "Mal Ticareti Anlaşması" 1 Mayıs 2013 tarihinde, 26 Şubat 2015 tarihinde imzalanan "Yatırım Anlaşması" ve "Hizmet Ticareti Anlaşması" nda 1 Ağustos 2018 tarihinde yürürlüğe girmiştir.

Türkiye-Kore KEK toplantısının sonuncusu 15 Ocak 2015 tarihinde Seul'de düzenlenmiştir.

Türkiye-Kore İş Konseyi 1989 yılında kurulmuştur. İş Konseyi en son 18 Ekim 2017 tarihinde Seul'de toplanmıştır.

Merkez Bankası verilerine göre Türkiye'deki teyit edilmiş G. Kore yatırımlarının toplamı 881 milyon Dolar civarındadır. Diğer ülkeler üzerinden getirilen yatırımı da dikkate alan G. Kore verilerine göre ise bu rakam 2,24 milyar Dolar'dır.

2019 yılında ülkemizi ziyaret eden G. Koreli turist sayısı 212.970'tir.

2) GÜNEY KORE' NİN POZİTİF YÖNLERİ:

2-1) Genel olarak güvenilir bir ülke olması:

Güney Kore, modern dünyadaki en düşük suç oranlarından birine sahip olan bir ülkedir. Güney Kore'deki her şehirde, dünyadaki diğer şehirlerde olduğu gibi aynı suç faaliyetleri olabilir. Küçük hırsızlardan ve dolandırıcılardan sarhoş kavgacılara kadar, tehlike herkes için bir tehdit olabilir. Önemli olan kaçınılması gereken alanları ve güvende kalmak için taktikleri bilmekle ilgilidir. Büyük bir gösteri veya protesto varsa (Seul'de yaygın olan), diğer tarafa yürüyün ve şiddete dönüşebilecek bu kalabalıklardan kaçının.

2-2) Kore savaşındaki Türkiye' nin rolü nedeniyle, Türkiye' yi ve Türkleri çok sevmeleri:

Nerede olursanız olunuz fark etmez, eğer sizin bir Türk olduğunuzu öğrenirlerse size yardım için adeta çırpınırlar. Bence Dünya' da Türklerin en çok sevildiği ülkelerin başında bu ülke gelir. Hatta kendi ülkelerinde bile değil başka ülkedeki Güney Koreliler bile sizlere yardımcı olurlar. Örneğin Japonya' daki bir seyahatimizde, bir lokantanın adresini sokaktan geçen birisine sormuştuk. Türk olduğumuz öğrenince, kendisinin Güney Koreli olduğunu söyledi ve işini gücünü bırakıp restoranın yanına kadar bizi getirmişti.

2-3) Japonya kadar olmasa bile kendi anane ve kurallarına sadık olarak kalması

2-4) Yabancılara ve turistlere çok iyi davranmaları:

2-5) Teknoloji açısından çok gelişmiş ve bu bakımdan Türkiye' ye rol model olmaları,

2-6) Temiz ve çevreci bir tabiatı bulunması,

2-7) Fotoğrafçılık açısından ilginç bir ülke olması.

2-8) Genelde büyük şehirlerde olmak üzere her yerde ücretsiz kablosuz internet bulma olanağı olması,

3) GÜNEY KORENİN NEGATİF YÖNLERİ:

Kusura bakmayınız ama, o kadar düşünmeme rağmen, biz turist ve yabancılar için Güney Kore' nin olumsuz bir yönünü bulamadım

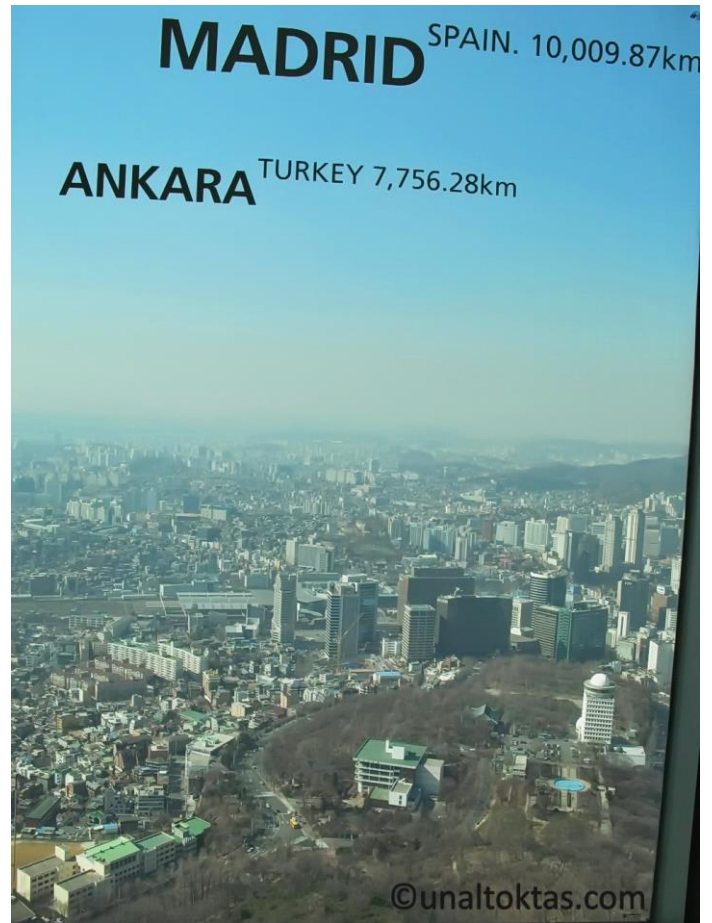
N SEUL KULESİ (SEOUL TOWER):

Genel olarak gittiğiniz şehirde benim gibi, o şehrin en yüksek noktasına çıkıp, şehri seyretmeniz, foto ve video çekmeniz gerekir. N Seul Kulesi (Korece: N서울타워; N Seoul Tawo) veya resmi adıyla YTN Seoul Tower, Güney Kore'nin başkenti Seul'de yer alan bir televizyon ve gözlem kuledir. Kule, Namsan'da yer almakta olup 236 metre yüksekliği ile Seul'un en yüksek noktasını oluşturmaktadır.

Kule 1971 yılında tamamlanmış olup Kore'nin ilk genel radyo dalgası kulesidir ve Seul'un televizyon ve radyo yayınına sağlamaktadır. Günümüzde kule KBS, MBC ve SBS gibi Kore medya kuruluşları için sinyaller yayınlamaktadır.



©unaltoktas.com



©unaltoktas.com

Bu kuleden çekmiş olduğum Seul Fotoları



GYEONGBOKGUNG SARAYI:

Gyeongbokgung (Korece: 경복궁, 景福宮), Güney Kore'nin başkenti Seul'de bulunan bir saraydır. Saray, 1395 yılında inşa edilmiş olup Joseon Hanedanı tarafından inşa edilen Beş Büyük Saray'ın en büyüğüdür. Joseon Hanedanı'nın ana sarayı olup Joseon Hanedanı'nın kralları, kralların aileleri ve Joseon hükûmetine de hizmet vermiştir.

Saray, 16. yüzyılda Imjin Savaşı sırasında kısmen zarar görmüş olup iki yüzyıl boyunca terkedildikten sonra 19. yüzyılda Prens naibi Heungseon Daewongun önderliğinde yeniden inşa edildi. Japon yönetimi sırasında saray kısmen yıkıldı. O zamandan beri, duvarlı saray kompleksi kademeli olarak orijinal haline getirilmek üzere yeniden inşa edilmektedir. Saray günümüzde Beş saray arasında en güzel ve en görkemli yer olarak kabul edilmektedir. Saray aynı zamanda Ulusal Saray Müzesi ve Ulusal Halk Müzesi'ni de barındırmaktadır.

Saraya ulaşım haritası



Sarayın girişi



Sarayın girişindeki saray muhafızları



Saraydaki bir imparator tahtı



Sarayın içindeki avludaki heykeller



Sarayın içindeki bir tapınak



Uzak Doğu mimarisine has çatı süslemeleri




KORE ULUSAL MÜZESİ (NATIONAL MUSEUM OF KOREA):

1945 yılında açılmıştır. 310.000 civarında eser vardır. Yılda yaklaşık 3,1 milyon kişi ziyaret etmektedir. Güney Kore'nin ana tarih ve sanat müzesidir. 1945 yılında kuruluşundan bu yana, müze arkeoloji, tarih ve sanat alanlarında çeşitli sergiler ve eğitim programları geliştirmeye yönelik çeşitli araştırma ve çalışma faaliyetlerinde bulunmuştur. Müze, Asya'nın en büyük müzelerinden biridir. 2012 yılında, 2005'te Yongsan semtine taşınmasından bu yana müzeyi 20 milyon kişi ziyaret etmiştir. Dünyanın en çok ziyaret edilen sanat müzelerinden birisidir



Buda Heykelleri



ANKARA PARKI:

Güney Kore'nin başkenti Seul'de bulunan bir parktır. Yaklaşık 16 bin metrekarelik bir alana yayılmış olan parkta, klasik Ankara evlerinin bir modeli bulunmaktadır. Ankara ve Türk kültürüne ait eşyaların sergilendiği evde, özel günlerde çeşitli etkinlikler de düzenlenmektedir. 1950 yılında patlak veren Kore Savaşı sırasında Türkiye hem Güney Kore'ye asker göndermiş hem de burada yaşayan yerel halka çeşitli yardımlarda bulunmuştur. O yıllardan itibaren gelişmeye başlayan Güney Kore-Türkiye ilişkileri çerçevesinde, 1971 yılında Ankara ve Seul Belediyeleri arasında karşılıklı olarak bir protokol imzalanmış ve bu iki yönetim birbirlerini kardeş şehir ilan etmiştir. Aynı yılın Mayıs ayında Seul'da oluşturulan parka Ankara ismi verilmiştir. Ayrıca; Ankara'da da 1973 yılında açılmış olan bir Kore Parkı bulunmaktadır.



©unaltoktas.com

©unaltoktas.com

KORE SAVAŞ ANITI VE MÜZESİ (WAR MEMORIAL OF KOREA):

Seul' da bulunan bir müzedir. Kore'nin askeri tarihini sergilemek ve anmak için ordu karargahının eski yerinde 1994 yılında açılmıştır. Dünyadaki türünün en büyük bir örneğidir. Kore Savaşı'ndan dersler yoluyla savaşı önlemek ve Kuzey ile Güney Kore'nin barışçıl bir şekilde yeniden birleşmesini ummak amacıyla inşa edilmiştir. Anıt binasında altı kapalı sergi odası ve Çin, Güney Kore ve Amerika Birleşik Devletleri'nden savaş hatıraları ve askeri teçhizatın sergilendiği bir açık hava sergi merkezi bulunmaktadır.

Savaş Anıtı, modern ulus devlete giden savaşlarda eski askeri gazileri ve kurbanları anmak için inşa edildi. Müze ayrıca, Güney Kore perspektifinden ülkede yapılan birçok savaşla ilgili çeşitli tarihi kalıntıları ve kayıtları toplayarak, koruyarak ve sergileyerek gelecek nesilleri eğitime amacına da sahiptir.

Ordu Karargahı'nın eski yerinde bulunan Kore Savaş Anıtı, yaklaşık 20.000 m²'lik (220.000 ft²) bir alan üzerinde duran ana binada dört yer üstü katına ve iki yer altı katına sahiptir. Anıtın çevresinde, vatansever mesajlar yayınlayan hoparlörler var. Ana binanın cephesini çevreleyen kapalı sol ve sağ galerilerde, Kore Savaşı, Vietnam Savaşı, Kuzey Kore ile Kore Savaşı'ndan bu yana yaşanan çatışmalar ve ölen polislerin isimlerinin yazılı olduğu siyah mermer anıtlar sıralanmıştır. Müze yerleşkesinde yer alan plaza yapay bir şelaleye sahip olup, çevresinde ziyaretçilerin keyifli manzaranın tadını çıkarırken piknik yapabilecekleri geniş dinlenme alanları bulunmaktadır. Meydanın merkezinde, Kore'nin tümeninin durumunu simgeleyen, yaşlı bir Güney Koreli asker ve küçük olan Kuzey Koreli bir asker olan Kardeşler Heykeli yer almaktadır.



Açık alanda heykel grupları



Müze'de Türkiye' ye ait bölüm ve şanlı Mehmetçik



Türk Tugayının Pusan şehrine gelişi ve karşılanışı



LOTTE WORLD TOWER & MALL:

Güney Kore' ye gelince mutlaka görülmesi gereken dev bir eğlence parkıdır. Buraya bir gün ve de gecesini ayırmak gereklidir. Güney Kore'nin Seul kentinde bulunan büyük bir rekreasyon kompleksidir. Dünyanın en büyük kapalı tema parkıdır. "Magic Island" adlı açık hava eğlence parkı, monoray ile birbirine bağlanmış bir gölün içinde yapay bir ada, alışveriş merkezleri, lüks bir otel, Kore halk müzesi, spor tesisleri ve sinema ve tiyatrolardan oluşur. 12 Temmuz 1989'da açılan Lotte World, her yıl 7,3 milyon ziyaretçi almaktadır.



Lotte World Adventure Ağustos 1984'te inşaatla başladı, 12 Temmuz 1989'da saat 11.00'de açıldı ve Magic Island 24 Mart 1990' da açıldı. Seul Metro Hattı 2 ve Seul Metro Hattı 8'deki Jamsil İstasyonu yakınında yer almaktadır. Bir Pazar yeri ve bir New Country Süpermarketi vardır. 1990'da, New Country Süpermarketi, Lotte Shopping tarafından satın alındı ve adını 1998'de Lotte Mart olarak değiştirdi.

İlk çalışma saatleri 09:30 ile 20:00 arasındaydı, ancak çalışma saatleri 09: 30'dan 23: 00'e değişti.

Gyro Drop ve Atlantis de dahil olmak üzere 40'tan fazla farklı türde eğlence tesisi var ve ayrıca saat 14: 00'te büyük ölçekli fantezi geçitleri var. ve 19:00 Pazartesi hariç her gün. 12 Aralık 2007'de toplam ziyaretçi sayısı 100 milyonu aştı ve 2012'de yabancı turistler toplamın yüzde 10'unu oluşturdu. Lotte Alışveriş Merkezi Jamsil şubesi ve duty-free mağazası turistik cazibe merkezleriyle ünlüdür. Seul metropol bölgesinde, Everland ve Seoul Land ile birlikte en iyi üç eğlence tesisinden biri olarak adlandırılır. 2011 yılında 7,58 milyon ziyaretçi ile dünyada 11. sırada yer almıştır.

Mayıs 2013'te goblin köyü temalı tema bölgesi Lotte World Underland, birinci bodrum katında açılmış ve Underland'de 4D Shooting Theater, Media Zone ve restoranlar yer almıştır.

Magic Island örneğinde, 1990'larda yüksek irtifa savaş jetleri, yüksek irtifa paraşütleri ve yüksek irtifa dalga gezileri vardı, ancak şimdi Gyro Drop, Gyroswing'den oluşan bir gyro serisi cazibe var. ve Gyrospin.

Adventure'ın üçüncü bodrum katında 36m x 65m ölçülerinde olan Lotte World Buz Pisti, bir paten atraksiyonu olarak biliniyor. Maceranın batı tarafında Lotte World Yüzme vardı, ancak 2008'de kapandı ve bir çocuk mesleki tema parkı olan KidZania orada bulunuyor.

Ayrıca Lotte World, 2014-2015 yılları arasında Jangyu-dong, Gimhae-si, Gyeongsangnam-do'da Gimhae Lotte Su Parkı'nı açtı. 14 Ekim 2014'te, Seul, Songpa-gu'daki Lotte World Mall'da Lotte World Akvaryumu açıldı. 2016 yılında, Lotte World Çocuk Parkı, Eunpyeong Lotte Alışveriş Merkezi'nde açıldı ve Lotte World Tower, 3 Nisan 2017'de Seul Songpa-gu'da

açıldı. Yükseklik, 555 metre, Lotte World Gyro Drop'un yaklaşık sekiz katı yüksekliğindedir. 2021 yılında, Osiria Tema Parkı olarak da bilinen Busan Lotte World Magic Forest Tema Parkı, Busan Gijang-gun'daki Dongbu Dağı Turist Kompleksi'nde açılacak.

Lotte Parkının detaylı planı aşağıdadır.

Magic Island
Fantastic lake park surrounded by gorgeous landscapes and popular rides.

Adventure
Enjoy the world's largest indoor theme park all year round.

Lotte World Adventure

Rides and Attractions

1F

2F

3F

4F

Restaurants

Shopping

Shows

Games

Service Info

Height Restrictions:
 † Minimum height
 ‡ Maximum height
 * Must ride with guardians

Passage Info

Suspended Facilities during Laser Show

Restaurants

Shopping

Shows

Games

Service Info

Height Restrictions:
 † Minimum height
 ‡ Maximum height
 * Must ride with guardians

Bu parkta Roma' daki Trevi eşmesinin imitasyonu da vardır.




Dünya'nın en büyük buz paten sahası



Asansörden görünüşü



Mısır Tapınağı İmitasyonu



Bu parkta konser gösterileri de olmaktadır.

JOGYESA (JOGYE TAPINAĐI):

Kore Budizminin Jogye Tarikatının ana tapınađıdır. Binanın gemiři 14. yzyılın sonlarına kadar uzanmaktadır. 1936'da tarikatın ana tapınađı olmuřtur. Bu nedenle, Gney Kore'deki Seon Budizminin mevcut durumunda lider bir rol oynamaktadır. Tapınak ilk olarak 1395'te Joseon Hanedanlıđı zamanında kurulmuřtur. Daha sonraları, modern tapınak 1910'da kurulmuř ve bařlangıta "Gakhwangsa" olarak adlandırılmıřtır. Japon ynetimi dneminde adı "Taegosa" olarak deđiřtirilmiř ve ardından 1954'te bugnk adı verilmiřtir.

Jogyesa, Seul Őehir merkezindeki Gyeonji-dong, Jongno-gu'da yer almaktadır. Antik bir beyaz am ađacı olan 9 numaralı dođal anıt, tapınak arazisinin iinde yer almaktadır. Jogyesa Tapınađı, Seul'n en popler kltrel caddelerinden biri olan Insa-dong'da, Gyeongbokgung Sarayı'nın yakınında yer almaktadır.

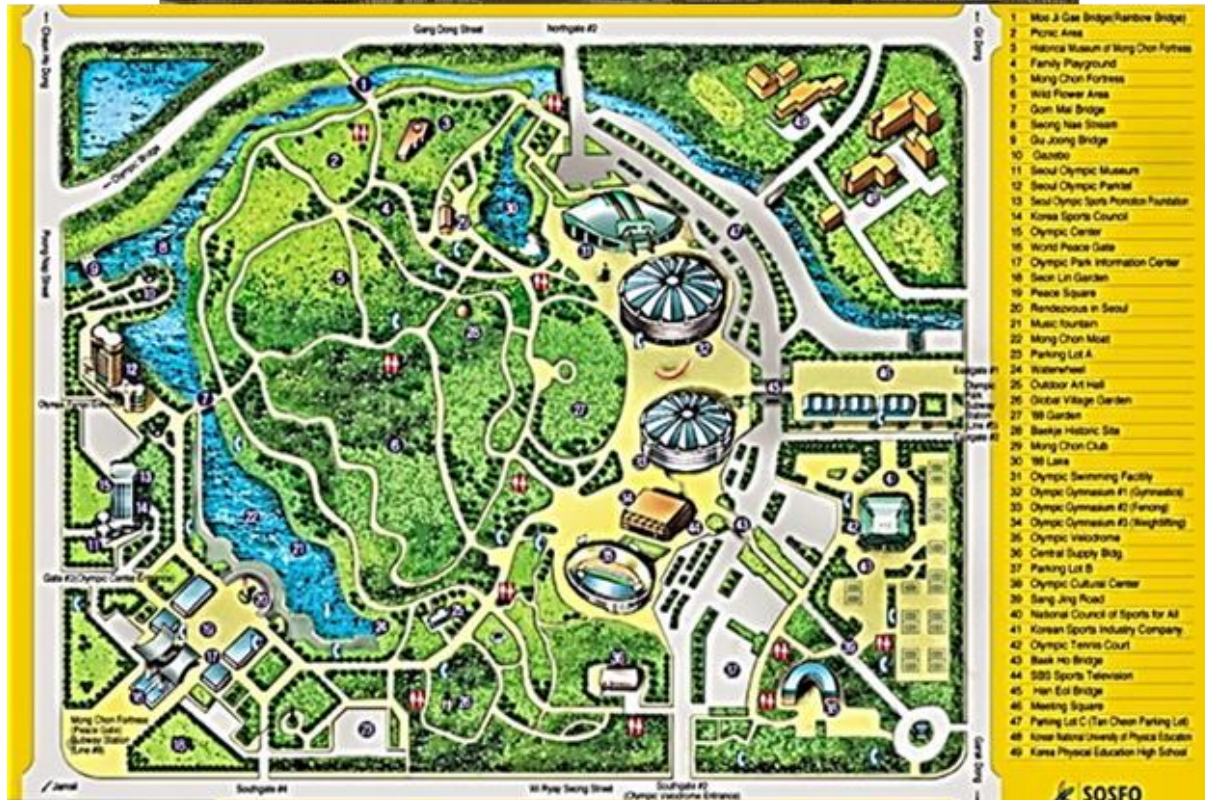


SEUL OLİMPİYAT PARKI:

Olpark olarak kısaltılan Seul Olimpiyat Parkı, 1988 Yaz Olimpiyatları'na ev sahipliği yapmak için inşa edilmiştir. Bangi-dong, Songpa-gu, Seul, Güney Kore'de bulunmaktadır. En yakın iki metro istasyonu Mongchontoseong ve Olympic Park'tır.

Aşağıdaki, Dünya Barış Kapısı, 31 Aralık 1986 ve 31 Ağustos 1988 arasında inşa edilmiştir. Mimar Kim Chung-up tarafından Seul Olimpiyat Oyunlarının ruhunu (barış ve uyum) kutlamak ve ayrıca Kore halkının yeteneğini sembolize etmek için tasarlanmıştır. Sütunların yanında kanatlara benzer yapılar ve altında "Dört Ruhun Resmi" adlı bir duvar resmi vardır. Duvar resminde, Korelilerin gücünü ve özgürlüklerini temsil eden cennete yükselen bir anka kuşu, bir kaplumbağa, bir kaplan ve bir ejderha (kاپıyı koruyan ruhlar) gösterilmektedir.

Kapının altında sonsuz bir alev ve tüm dünya vatandaşları için dünya uyumu ve mutluluğu çağrısında bulunan bir barış ilanı vardır.



NAMSAN PARKI:

Namsan (Korece: 남산, 南山; "Güney Dağı"), Güney Kore'nin başkenti Seul'de yer alan bir dağdır. Yüksekliği 262 metredir. Dağ ve çevresi şehir yönetimi tarafından Namsan Parkı adıyla halka açık bir park olarak belirlenmiştir. Dağ özellikle konaklama, yürüyüş, piknik alanları ile Seul'un şehir silüetinin manzaralarını sunmaktadır. N Seoul Kulesi dağın tepesinde yer almaktadır. Bu park ve özellikle N Seoul Kulesinden Seul şehrini mutlaka seyretmek gerekir. Bu tepeye teleferikle de çıkılabilmektedir.



SEUL' DE TEKNOLOJİ ALIŞVERİŞİ:

Güney Kore teknoloji konusunda çok gelişmiş bir ülkedir. Kendisine ait Samsung, LG , Hyundai, Kia Motors, Korean Airlines, Asiana Airlines, Missha, Hankong gibi Dünya'ca ünlü marka ve kurumları vardır.

Eğer foto ve video kamerası, televizyon, Ipad, cep telefonu, hard disk ,bilgisayar aksesuarları ve benzerlerini almayı düşünüyorsanız Seul' deki bu konudaki aşağıdaki alışveriş merkezlerine gitmenizi tavsiye ederim. Almayacak olsanız bile, son teknolojileri görmek ve incelemek için bile gidebilirsiniz.

-Yongsan Electronics Marketi; bu mağaza kendi içinde sattığı ürünlere göre kendi alt bölümleri de vardır.

-I' Park Mall: Buradaki Dream Digital Camera Systems mağazası kamera ve ekipmanları ürünleri satmaktadır. Gene LG Electronics mağazasında ise LG ' nin bütün teknolojik ürünlerini bulabilirsiniz.

-Gangbyeon Tekno Mark,

Dünya' nın en pahalı kentlerinden biri sayılan Seul, bu özelliğini elektronik eşyaya da yansıtmıştır. Yukarıdaki büyük alışveriş merkezlerinde fiyatlar sabittir. Ancak çarşıdaki diğer mağazalar da rahatlıkla pazarlık yapabilirsiniz. Bence önce alacağınız ürünün yaklaşık fiyatlarını öğreniniz ve alışverişinizi ya pazarlık yaparak normal elektronik dükkanlarından alınız veya fiyat pek fark etmiyorsa, büyük alışveriş merkezlerini tercih ediniz.

Ancak şurası bir gerçektir. Amerika ve özellikle Avrupa' dan daha ucuz elektronik ürünlerini bu ülkede bulabilirsiniz.



MYEONG-DONG ALIŞVERİŞ BÖLGESİ:

Myeong-dong, uluslararası moda markaları, lüks mağazalar ve yerel kozmetik dükkanlarıyla dolu hareketli bir alışveriş bölgesidir. Gündelik yemek mekanlarında Kore mantısı ve ginseng tavuk çorbası servis edilirken sokak büfelerinde Japon ve Tayland atıştırmalıkları satılır. Myeongdong Nanta Tiyatrosu'nda folk müzik ve drama karışımı gösteriler sergilenir.



Kore Savaşı'ndan sonra ve 1960'lara kadar, ekonomi gelişmiş ve Namdaemun-ro ve Euljiro'dan finans sektörü yavaş yavaş Myeongdong'a doğru genişlemiştir. Bölge, zamanla şehir tadilatlarının gerçekleştirilmesi ve çok katlı binalar inşa edilmesiyle gelişmiştir. Myeongdong'da birçok büyük mağaza, alışveriş merkezi, restoran, lüks mağaza ve butikler açılmıştır. 1970'lerde genç ve moda uygun takılanlar arasında popüler olmuştur.



Büyük bir ticaret ve finans bölgesi olmasının yanı sıra, Myeongdong, özellikle 1980'lerin ve 1990'ların çalkantılı yıllarında, siyasi gösteriler ve protestolar için popüler bir yer olmuştur.

Mart 2000 itibariyle, Myeongdong's özel bir Turizm Promosyon Alanı olarak belirlenmiştir ve Seul Şehri Otobüs turunun ana rotasındaki duraklardan biridir.

Yakınılardaki 19. yüzyıl yapısı Myeong-dong Katedrali, Gotik tarzı bir çan kulesine sahiptir.

Gayri resmi olarak Myeongdong Katedrali olarak bilinen, Seul Roma Katolik Başpiskoposluğunun ulusal katedralidir. Güney Kore, Seul, Jung-gu'nun Myeongdong semtinde bulunan bu yapı, ulusun en yüksek Roma Katolik rahibi olan Seul Başpiskoposluğunun makamıdır.

Kutsal Meryem Ana'ya adanmıştır. Immaculate Conception, Papa XVI.Gregory tarafından 1841'de onaylanan bir Papalık kararıyla Kore'nin başlıca Patronesidir. Katedral, bir topluluk simgesi,



turistik cazibe merkezi ve Kore'de Roma Katolikliğinin önemli bir sembolü olarak hizmet vermektedir. Kore hükümeti, katedrali 22 Kasım 1977'de tarihi bir yer (No. 258) olarak atadı ve onu ülkenin kültürel bir mülkü ve varlığı haline getirdi.

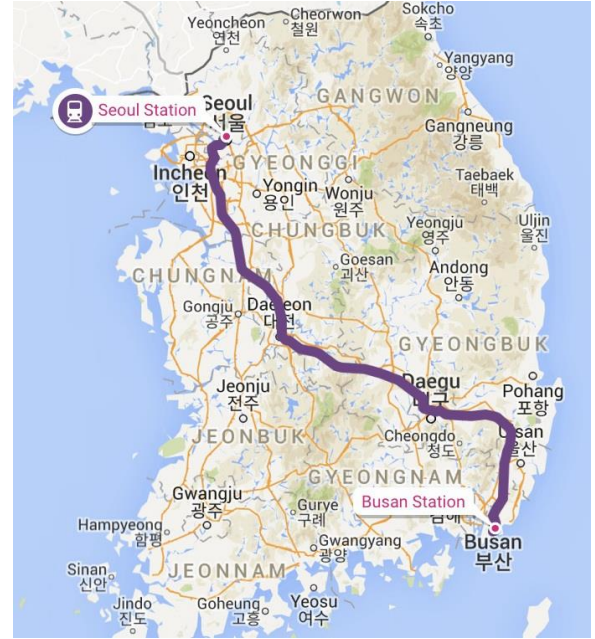
SEUL- BUSAN HIZLI TRENİ:

Korail tarafından işletilen Güney Kore'nin yüksek hızlı demiryolu sistemidir. 1992'de Seul'den Busan'a giden yüksek hızlı hat üzerinde inşaatı başlamıştır. Açılışı 1 Nisan 2004'te olmuştur

Seul İstasyonu'ndan KTX hatları Seul İstasyonu'nda, Yongsan İstasyonu'nda Busan ve Gwangju'ya doğru durarak yayılıyor. Wonju'dan Gangneung'a yeni bir hat, Pyeongchang'daki 2018 Kış Olimpiyatları'na hizmet etmek için Aralık 2017'de tamamlandı.

Düzenli sefer yapan trenler için en yüksek hız şu anda saatte 305 km' (190 mil / saat)' dir. Ancak altyapı 350 km / saat (217 mil / saat) için tasarlanmıştır. İlk demiryolu aracı, Alstom'un TGV Réseau'suna dayanıyordu ve kısmen Kore'de üretildi. Testlerde 352,4 km / saat hıza ulaşan yerel olarak geliştirilen HSR-350x, şimdi Korail, KTX Sancheon tarafından işletilen ikinci bir yüksek hızlı tren türü ile sonuçlandı. Yeni nesil KTX treni HEMU-430X, 2013 yılında 421,4 km / saat hıza ulaşarak Güney Kore'yi Japonya, Fransa ve Çin'den sonra 420 km / saat 'in üzerinde geleneksel ray üzerinde çalışan yüksek hızlı bir tren geliştiren dünyanın dördüncü ülkesi haline getirdi.

2007 yılında ben bu trenle Busan şehrine gidip dönerken, ortalama 300 km/saat hızda gitmekteydi.

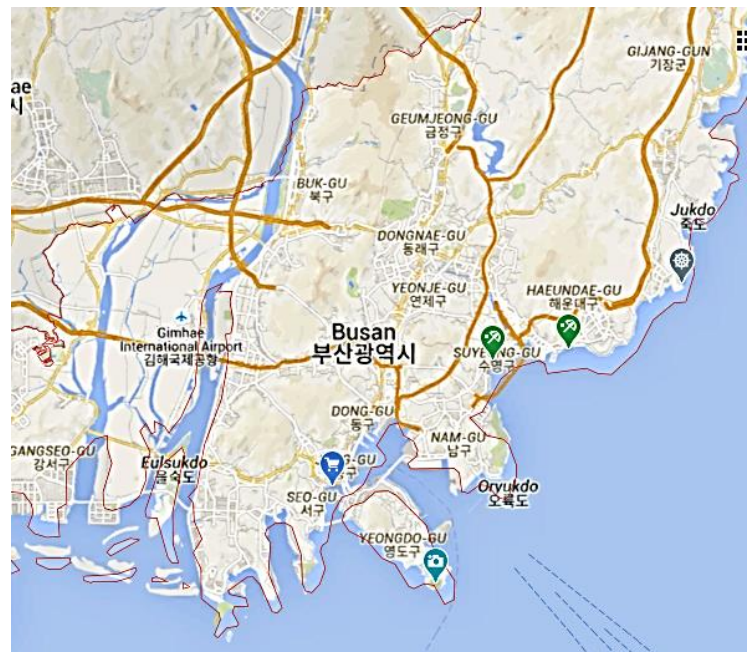


Tren içindeki televizyonlarda, trenin sürati sürekli olarak verilmektedir. Maksimum olarak bu hız zaman zaman 305 Km/saat' e kadar çıkmaktadır.



BUSAN ŞEHİRİ:

Busan (Korece: 부산, hanja: 釜山) veya resmî adıyla Busan Metropol Şehri (Korece: 부산광역시, hanja: 釜山廣域市, Gözden Geçirilmiş Latinceleştirme: Busan Gwangyeoksi), Güney Kore'nin metropol şehirlerinden biri ve ikinci büyük şehridir. Nüfusu 31 Ekim 2014 tarihi itibarı ile 3,525,913'tür. Şehir, deniz yemekleri ve plajlarıyla ünlüdür. Her ne kadar öncelikle liman şehri olarak bilinse de şehir dağ ve okyanusun alışılmadık bir biçimde karışımı olan yüksek tepelere kuruludur. Bölge Kore Savaşı'nda zarar görmemiştir fakat yoğun mülteci akını şehri şekillendirmiştir.



Busan, 15 büyük idari bölgeye ve tek bir ilçeye bölünmüştür. Tam metropol alanı olan Güneydoğu Denizcilik Sanayi Bölgesi yaklaşık 8 milyonluk bir nüfusa sahiptir. Şehrin en yoğun yerleşim bölgeleri, çoğu ilçeyi birbirinden ayıran dağlarla Nakdong ve Suyeong Nehirleri arasındaki bir dizi dar vadide yer almaktadır. Nakdong, Kore'nin en uzun nehridir

ve Busan'ın Haeundae Plajı da ülkenin en büyüğüdür.

Busan, 2005 yılında APEC'e ev sahipliği yapan uluslararası kongreler için bir merkezdir. Aynı zamanda, 2002 Asya Oyunları ve FIFA Dünya Kupası'na ev sahipliği yapan Kore'deki spor turnuvaları için bir merkezdir. Burası dünyanın en büyük alışveriş merkezi olan Shinsegae Centum City'ye ev sahipliği yapmaktadır. Busan, Aralık 2014'te UNESCO Yaratıcı Şehirler Ağı'na "Film Şehri" olarak eklenmiştir.

Busan şehrinin biz Türkiye için en önemli tarafı, Kore savaşlarına katılan Türk Birliklerinin denizyolu ile gelip buradan karaya çıkmaları ve savaşa katılmalarıdır. Ayrıca Burada genel, yani bütün bu savaşa katılanların şehitlerinin yattığı çok bir büyük Kore şehitliği olmasındır.

Busan Kulesi (Busan Tower):

Güney Kore, Busan, Jung-gu'da bulunan Yongdusan Parkı'nda bulunan 120 metre yüksekliğindeki bir kuledir. Busan şehrini ve özellikle limanını panoramik açıdan görebilmeniz için bu kuleye mutlaka çıkmanız gereklidir.

Busan Tower 1973 yılında inşa edilmiştir. Yalnızca eğlence amaçlı kullanılmaktadır ve kuleyi, öncelikli olarak TV ve radyo kuleleri olarak inşa edilmiş gözlem güvertesi olan diğer birçok kuleden ayıran herhangi bir verici ekipmanı yoktur. Güverte panoramik manzaraya ve küçük bir kafeye sahiptir, sadece çalışma saatlerinde iki yüksek hızlı asansörle erişilebilir. Kulenin tabanı birkaç galeri ve hediyelik eşya dükkanıyla birbirine bağlıdır. Kule genellikle turist rehberlerinde şehrin limanını görmek için iyi bir yer olarak bahsedilir.



Kulede güzel Güney Koreli kızlarla bir hatıra



Kuleden limanın görünüşü, solda kırmızı renkli Busandaegyo Bridge, hemen sağında Yeongdo bridge, sağ yukarıda ise Namhangdaegyo bridge



Aynı kuleden Busan limanı panoraması



Busan' da Grup



BUSAN KORE ŞEHİTLİĞİ (Birleşmiş Milletler Anıt Mezarlığı) (United Nations Memorial Cemetery):

Kore'deki Birleşmiş Milletler Anıt Mezarlığı (UNMCK; Korece: 재한 유엔 기념 공원; RR: Jaehahn yuen ginyeomgongwon), Nam Bölgesindeki Tanggok'ta Busan Şehri, Kore Cumhuriyeti, Birleşmiş Milletler Komutanlığı (UNC) Kore Savaşı zayıatları için bir mezarlıktır. 2.300 mezar içerir ve Dünyadaki tek Birleşmiş Milletler mezarlığıdır. 14 hektarın (35 dönüm) üzerine serilen mezarlar, gömülü askerlerin milliyetleri tarafından belirlenen 22 alanda yer

almaktadır

Tanggok'taki Birleşmiş Milletler Askeri Mezarlığı'nın (UNMC) inşaatı 18 Ocak 1951'de başlamış ve 28,2 hektarlık (70 dönüm) bir alanda el emeği ile gerçekleştirilmiştir. Mezar Kayıt birimleri, kalıcı olarak gömülmeden veya ülkelerine geri gönderilmeden önce Tanggok'ta Amerikan ve müttefik kalıntılarını yoğunlaştırdı. Defin hizmetlerinin yanı sıra, ölü yakma tesisleri gibi, kalıntıları depolamak için soğutma üniteleri de eklenmiştir. Bugün mezarlıktaki 2.300 mezar, gömülü askerlerin milliyetleri tarafından belirlenen 22 yerde bulunmaktadır.

Kore halkının 61 yıl önce yaşanan kanlı savaş sırasındaki yardım çığlıklarının ardından Birleşmiş Milletlerin (BM) çağrısı üzerine bu ülkeye giderek kahramanca savaşmış ve şehit olan 721 askerimizden 462'sinin mezarları Pusan kentindeki şehitlikte bulunmaktadır. Güney Kore'ye giden her Türk'ün Pusan şehrini ve de bu Türk mezarlığını ziyaret ederek dua etmesi gereklidir.

Çam ağaçlarıyla çevrili şehitlikteki mezarların başında kırmızı-beyaz güller bulunurken, üzerinde ise şehitlerin isimleri, ülkeleri ve yaşlarının yazılı olduğu metal plakalar yer almaktadır.

Şehitliğin üst tarafında ise aralarında Türk Bayrağı'nın da bulunduğu Kore Savaşı'nda askerlerini kaybeden ülkelerin bayrakları dalgalanmaktadır.

Şehitlikteki güllerin ve çam ağaçlarının bakımı ise görevli kişilerce itinayla yapılırken, mezar taşları elle ovularak, fırçalarla temizlenmektedir.

Bu arada her gün binlerce Koreli tarafından ziyaret edilen şehitliğe yaşları 2 ila 4 arasında değişen çocuklar da getirilerek gezdirilmekte ve tarihleri tanıtılmaktadır.



Mezarlığın girişindeki anıt ve ülkelere ait bayraklar ve ülkelerin asker heykelleri
Solda Türk Bayrağı ve sağda dikey kolonlar üzerindeki Türk Askeri (Mehmetçik) Heykeli





INCHEON ŞEHİRİ:

Güney Kore'nin metropol şehirlerinden biridir. Şehir, ülkenin kuzeybatısında yer almaktadır ve başkent Seul ve Gyeonggi iline komşu olup Seul Ulusal Başkent Bölgesi'nin bir parçasıdır. Incheon ülkenin en önemli liman kentlerinden ve ekonomik merkezlerinden biridir. Yüzölçümü 1.029,43 km² olan şehrin nüfusu Ekim 2014 itibarı ile 2.899.071 olup Seul ve Busan'dan sonra Güney Kore'nin üçüncü en büyük şehridir.

Incheon, daha önce Gyeonggi ilinin bir parçası iken 1981 yılında metropol şehir statüsüne yükseltilmiştir. Incheon, Incheon Limanı ve Incheon Uluslararası Havalimanı nedeniyle önemli bir ulaşım merkezidir. Aynı zamanda şehirde bilişim, lojistik ve turizm merkezlerinden oluşan Incheon Serbest Ekonomik Bölgesi bulunmaktadır. Seul'e yakın olması nedeniyle Incheon metrosu, Seul metrosu ile bağlantılıdır.

Incheon aynı zamanda 2014 Asya Oyunları'na da ev sahipliği yapmıştır.

Havaalanı ile şehir arasındaki asma köprü



Incheon' da görülmesi gereken bir yer China Town



INCHEON ULUSLARARASI HAVALİMANI:

Güney Kore'nin başkenti Seul ve çevresine hizmet veren uluslararası bir havalimanıdır. Havalimanı ülkenin en büyük havalimanı olup Seul şehir merkezinin 48 km batısında İncheon şehri sınırları içerisinde yer almaktadır.

Incheon Uluslararası Havalimanı 2001 yılında açılmış olup eski Gimpo Uluslararası Havalimanı'nın yerini almıştır. Havalimanı deniz dolgusu ile elde edilmiş adacık üzerine inşa edilmiştir. 2014 yılında hizmet verdiği 45.51 milyon yolcu sayısı ile ülkenin ve Doğu Asya'nın bu alanda en işlek havalimanlarından biri olmuştur.

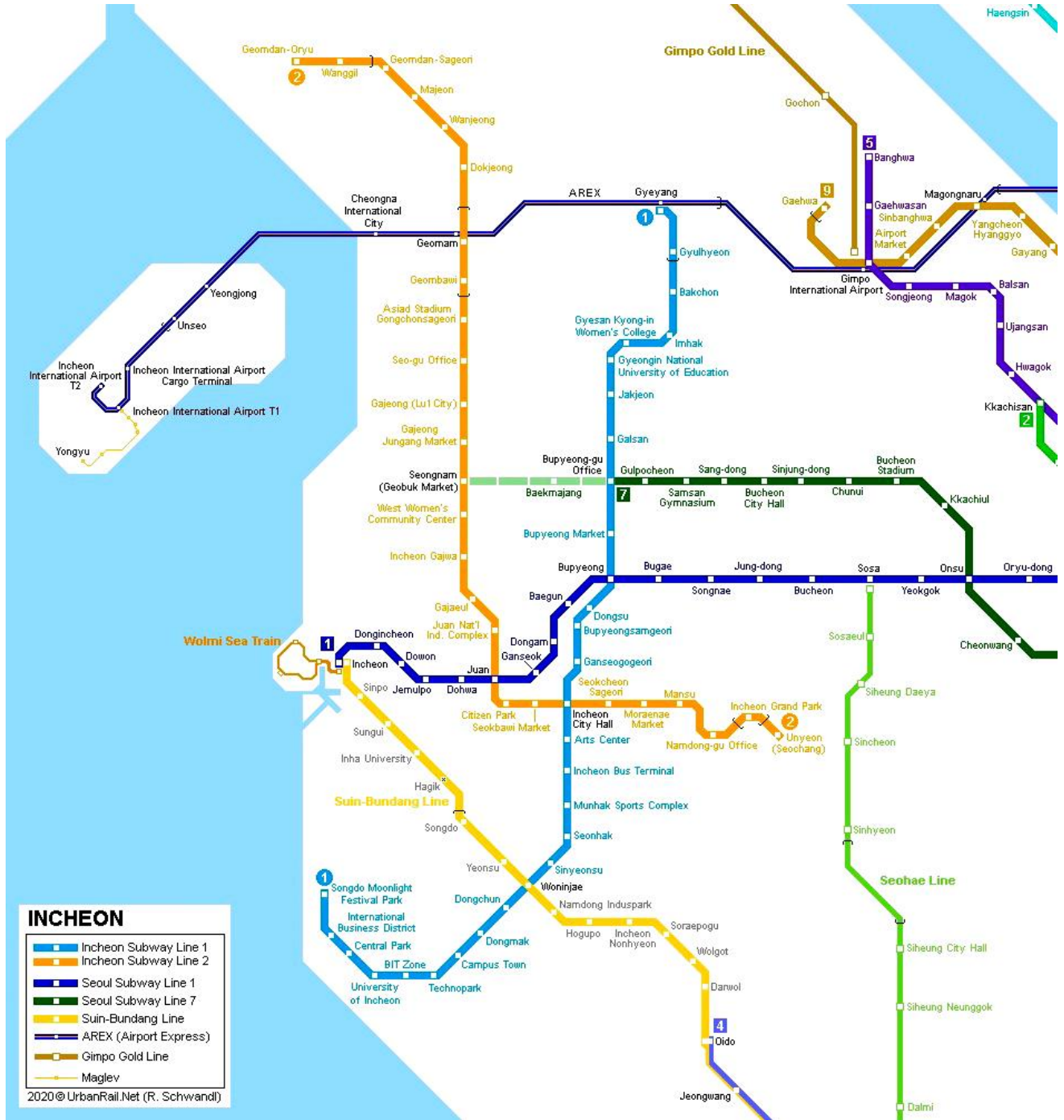
Maketi



Uydu Görüntüsü



Havaalanından şehre en kolay hemen terminal önündeki AREX ekspres trenine binmektir. Bu trenle gidebileceğiniz yere gidebiliyorsanız gidiniz veya bir metro istasyonu kesişiminde gideceğiniz yönün metrosuna binerek aktarma yapınız.



Hemen terminal önündeki ATEX (Airport Express) İstasyonunun planı aşağıdadır.

